










# Situasjonsplan

-  Byggegrense
-  Grønt areal
-  Markterrasse
-  Plen
-  Ny 2 mannsbolig
-  Vei
-  Tomtegrense
-  Ny tomt
-  Parkeringsplass

Total MUA : 1555 m<sup>2</sup>

MUA tomt 1: 610m<sup>2</sup>

MUA tomt 2: 522m<sup>2</sup>

MUA tomt 3: 423m<sup>2</sup>


Areal tomt 1: 812m<sup>2</sup>

Areal tomt 2: 866m<sup>2</sup>

Areal tomt 3: 866m<sup>2</sup>

003	Litt endring på plassering boliger og lagt inn forsløp	18.05.2018	JD
002	Endret litt på vei mot byggegrensen i vest	18.02.2019	JD
001	Første utkast situasjonsplan	15.10.2018	JD

Johannes Dale  
Toskavegen 210  
5936 Manger

Dato	Konstr./tegnet	Godkjent	Målestokk	
			1:500	
Plantegning Situasjonsplan Gnr 45 Bnr 68				Erstattet av: <b>901</b>
Henvending:		Beregning:		Entreprenør Rune Ulvatn AS

