



Statens vegvesen

1-2

Majo Eigedom AS
Lindåsvegen 154
5914 ISDALSTØ

Magnus Johan Helgesen

Behandlande eining: Region vest	Sakshandsamar/telefon: Tone Bøyum / 55516792	Vår referanse: 17/42997-20	Dykkar referanse:	Vår dato: 29.10.2018
------------------------------------	---	-------------------------------	-------------------	-------------------------

Bruksløyve – Avkøyrsla – Fv. 404 – Gnr. 139 bnr 42, 63 og 65 – Lindås kommune

Vi viser til stadfesting på opparbeidd avkøyrsla datert 26.10.2018.

Av stadfestinga går det fram at avkøyrsla frå fv. 404 til gnr. 139 bnr. 42, 63 og 65 er ferdig opparbeidd i samsvar med krav til utforming som kjem fram vårt løyve datert 14.09.2018. Plassering er i samsvar med revidert situasjonsplan mottatt 14.09.2018 (vedlagt).

På grunnlag av motteken stadfesting, gjev vi med dette endeleg godkjenning til bruk av avkøyrsla. Avkøyrsla skal vere felles for gnr. 139 bnr. 42, 63 og 65.

Vi minner om at krav satt i vårt førehandstilsegn gjeld, og at eigar eller brukar av avkøyrsla sjølv har ansvaret for at *Krav til utforming av avkøyrsla* til kvar tid er oppfylt, under dette krav til frisikt (jf. vegloven § 43). Viss krava ikkje er oppfylt, kan Statens vegvesen trekke tilbake løyvet.

Plan og forvaltning, Bergen
Med helsing

Kari Elster Moen
faggruppekoordinator

Tone Bøyum
senioringeniør

Dokumentet er godkjent elektronisk og har difor ingen handskrivne signaturar.

Kopi
Lindås kommune, Kvernhusmyrane 20, 5914 ISDALSTØ

Postadresse
Statens vegvesen
Region vest
Postboks 43
6861 LEIKANGER

Telefon: 22 07 30 00
firmapost-vest@vegvesen.no
Org.nr: 971032081

Kontoradresse
Nygårdsgaten 112
5008 BERGEN





Fakturaadresse
Statens vegvesen
Regnskap
Postboks 702
9815 Vadsø

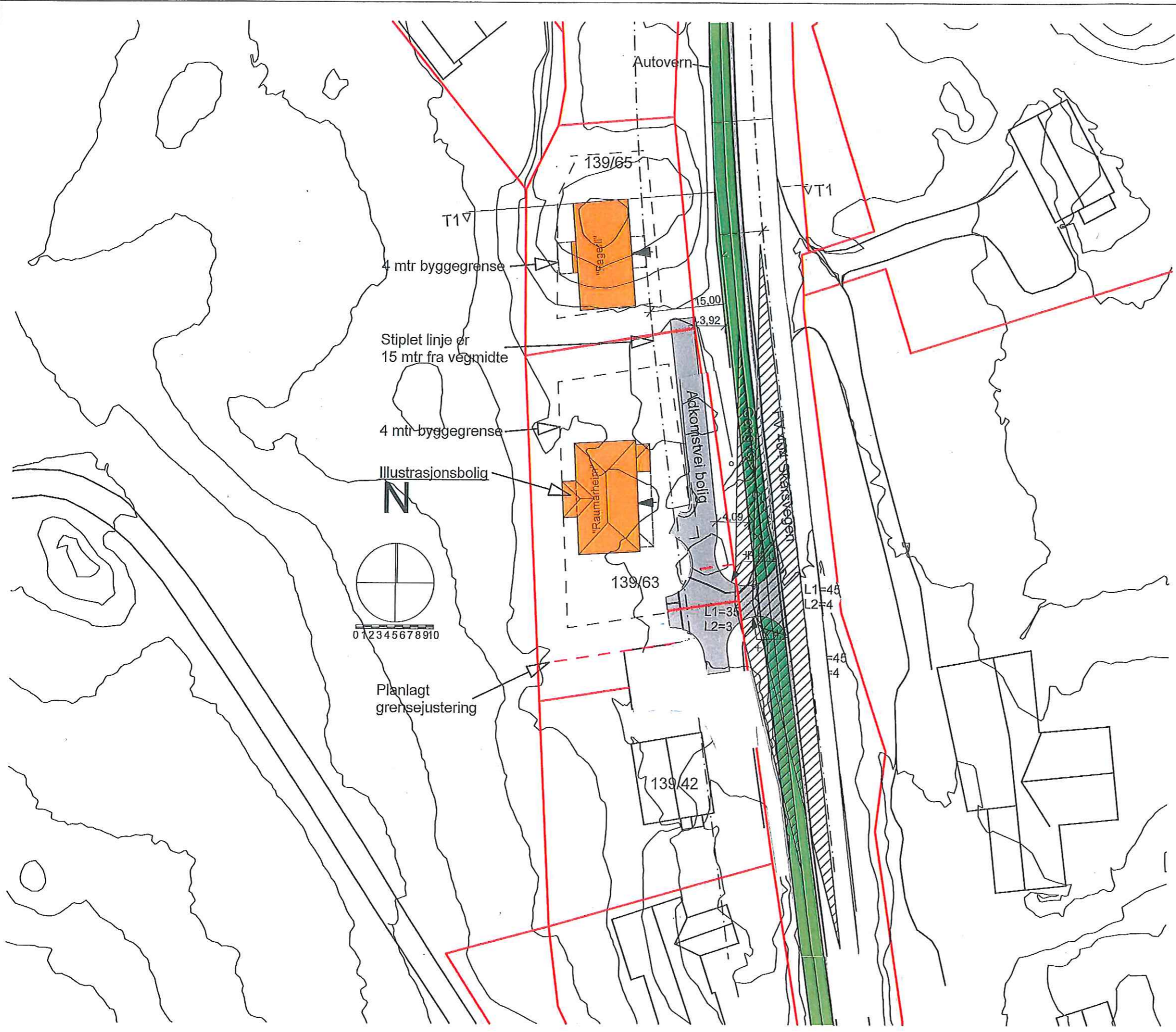
Vedlegg:
Revidert situasjonsplan
Krav til utforming

NY ENDRET SITUASJONSPLAN

Tegnforklaring: AUKJØRGEI BNR 139

BMR: 42-63 06 65

- Gangvei 
- FV 404 
- Adkomstvei bolig 
- Siktsoner 



PROSJEKT
 Boligtomter, Tveiten
 Lindås Kommune

TEGNINGSINNHOOLD
 Situasjonsskisse vei
 tomt 139/63, 65 og 42

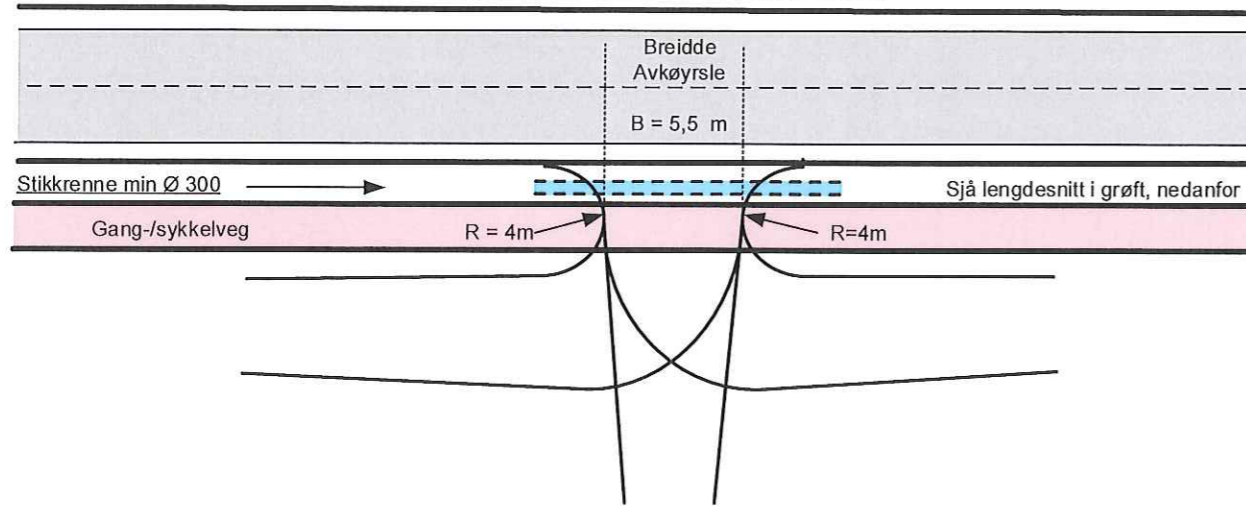
TEGN. NR	101	SIGN	ØS	KTR	MÅL
TEGNET DATO	110517	PROSJEKTNR.		REV	A

Rev A flyttet adkomstvei 030717

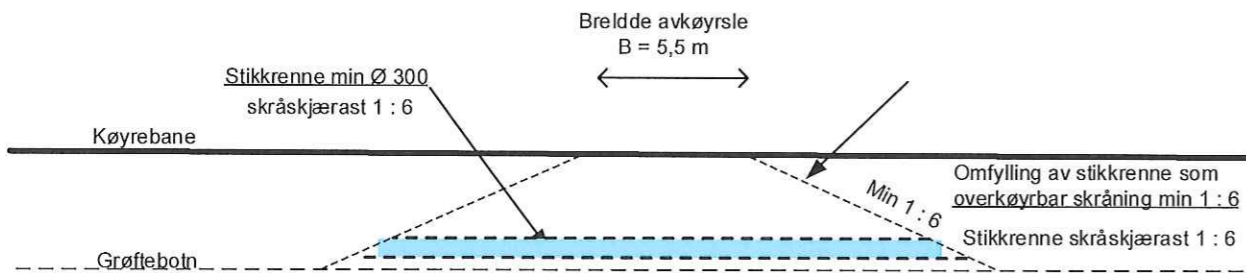


Lindåsvegen 154
 5914 Isdalstø

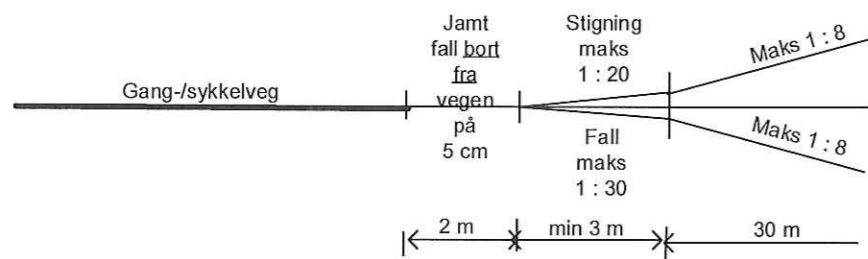
PLANSKISSE AV AVKØYRSLE



LENGDESNIITT I GRØFT VED AVKØYRSLE



SNITT GJENNOM MIDTLINE I AVKØYRSLE



MINSTEKRAV TIL SIKT I AVKØYRSLE

