
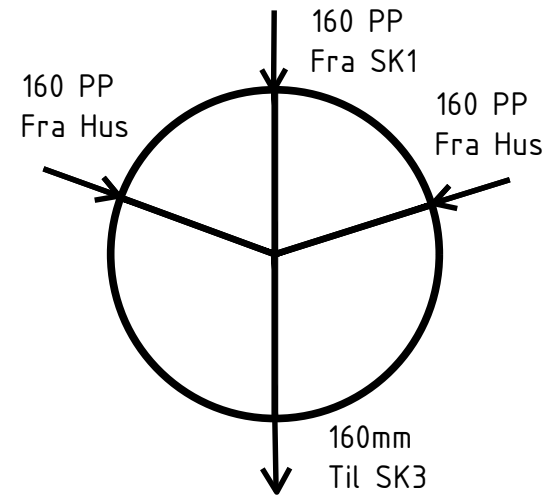


SPELLVANNISKUMMER

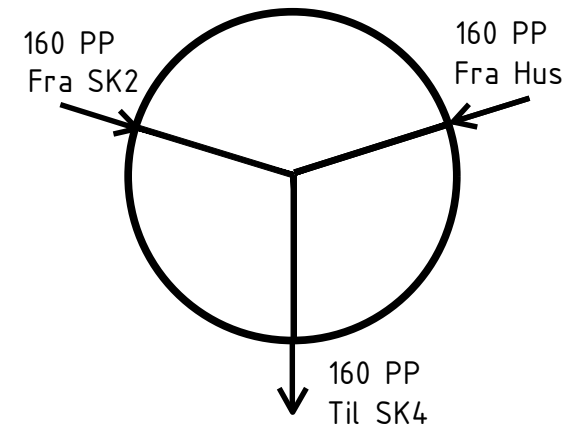
SK1



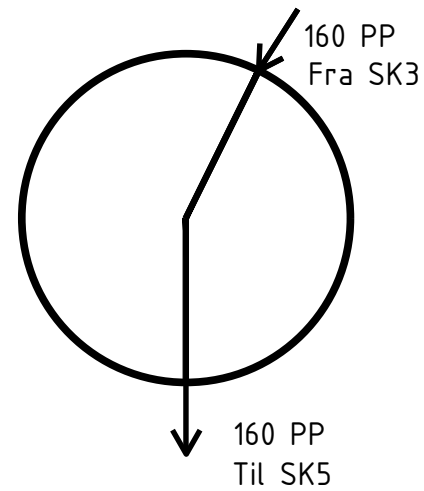
SK2



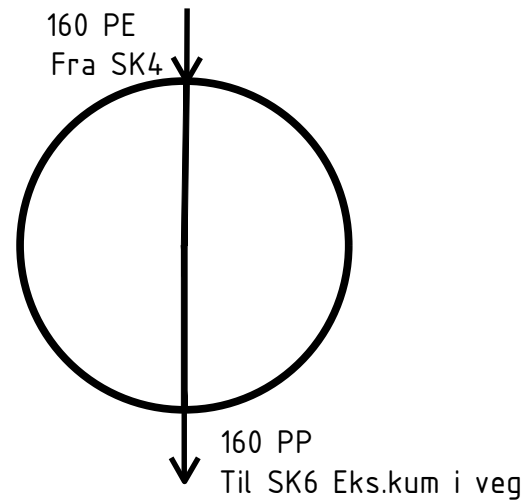
SK3



SK4



SK5



KUM	MTRL	H	DIM	FALL
SK1	BTG	1,4	1000	30‰
SK2	BTG	2,1	1000	30‰
SK3	BTG	2,4	1000	30‰
SK4	BTG	2,83	1000	30‰
SK5	BTG	1,44	1000	30‰

BTG = Betongkum

H = Høyde fra kumløkk til bunn innv. renneløp (m)

FALL = Fall gjennom renneløp

Bend kun nedstrøms/utløp

Gripsgård Bygg AS	Format	A3	
Gnr/Bnr 22/13	Målestokk	Custom	
	Date	21.04.20	
Alver kommune	Fagkontroll	KAØ	
Mjåtveitstølen	Fagkontroll		
Kumskjema Spillvann	Godkjent av		
Tegningsstatus	Teknisk plan	SAK NR.	
		TEGN.NR.	H36
		REV. NR.	
PROSJEKTADMINISTRASJON-REGULERING-KOMMUNALTEKNISK PLANLEGGING 5640 EIKELANDSOSEN TLF 56581130 E-post: post@byggadmin.no			