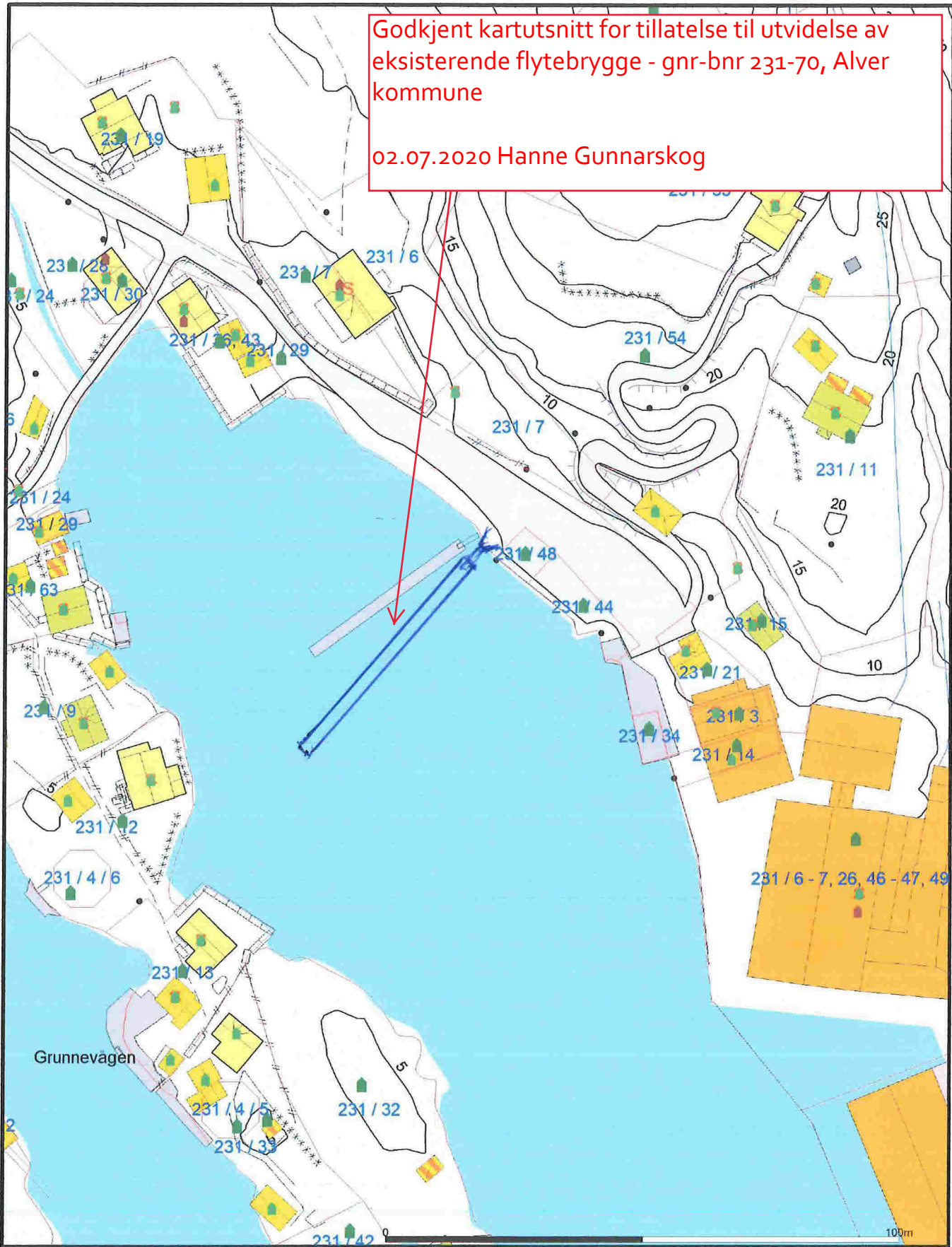




1

Godkjent kartutsnitt for tillatelse til utvidelse av eksisterende flytebrygge - gnr-bnr 231-70, Alver kommune

02.07.2020 Hanne Gunnarskog



<ul style="list-style-type: none"> — Målte Grenser — Registrerte Grenser — Udefinert grenser — Terrengmålte grense — Konstruert grensepunkt — Bolig — Bustad m/leilighet 	<ul style="list-style-type: none"> Våningshus Storre bustader Hytte/feriehus Garasje/uthus Industri/lager Andre bygg 	 <p>Lindås kommune Byggesak</p>	 <p>Målestokk 1:1000</p>
<p>Beliggenhet og høyder må oppfattes som orienterende. Koordinatsystem: UTM(EUREF89) - SONE 32 (EPSG:32632) Høydesystem: (EPSG:)</p>			