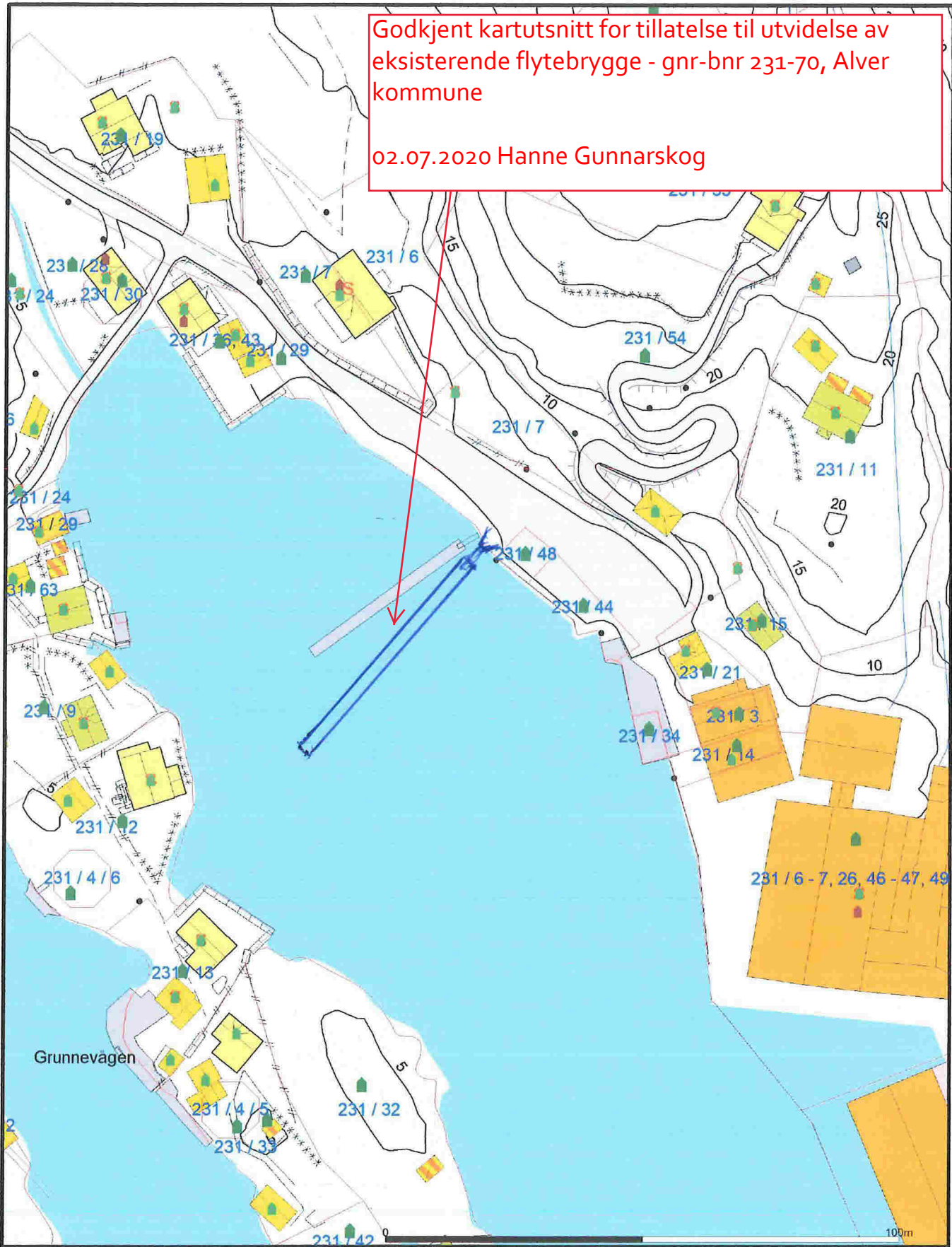




1

Godkjent kartutsnitt for tillatelse til utvidelse av eksisterende flytebrygge - gnr-bnr 231-70, Alver kommune

02.07.2020 Hanne Gunnarskog



<ul style="list-style-type: none"> <li>— Målte Grenser</li> <li>— Registrerte Grenser</li> <li>— Udefinert grenser</li> <li>— Terrengmålte grense</li> <li>— Konstruert grensepunkt</li> <li>— Bolig</li> <li>— Bustad m/leilighet</li> </ul>	<ul style="list-style-type: none"> <li>Våningshus</li> <li>Storre bustader</li> <li>Hytte/feriehus</li> <li>Garasje/uthus</li> <li>Industri/lager</li> <li>Andre bygg</li> </ul>		<p>Lindås kommune Byggesak</p>	 Målestokk 1:1000
Beliggenhet og høyder må oppfattes som orienterende. Koordinatsystem: UTM(EUREF89) - SONE 32 (EPSG:32632) Høydesystem: (EPSG:)	Dato: 2019.03.05 Sign: Lin			