

Bebyggelse og anlegg	Råstoffutvinning	Veg
Bustadbygging	Næringsbebyggelse framtidig	Hamn
Fritidsbebyggelse	Idrettsanlegg	Parkering
Sentrumsformål	Andre typer nærmere angitt bruk	Elektrifisering
Forretninger	Grav og urnelund framtidig	Grønstruktur
Offentleg eller privat tenestey	Aktivisert bebyggelse og anlegg	Naturområde
Fritids- og turistformål framtid	Samferdsel og teknisk infrastrukt	Friområde

Beliggenhet og høyer må oppfattes som orienterende.
 Koordinatsystem: UTM(EUREF89) - SONE 32 (EPSG:32632)
 Høydesystem: (EPSG:)

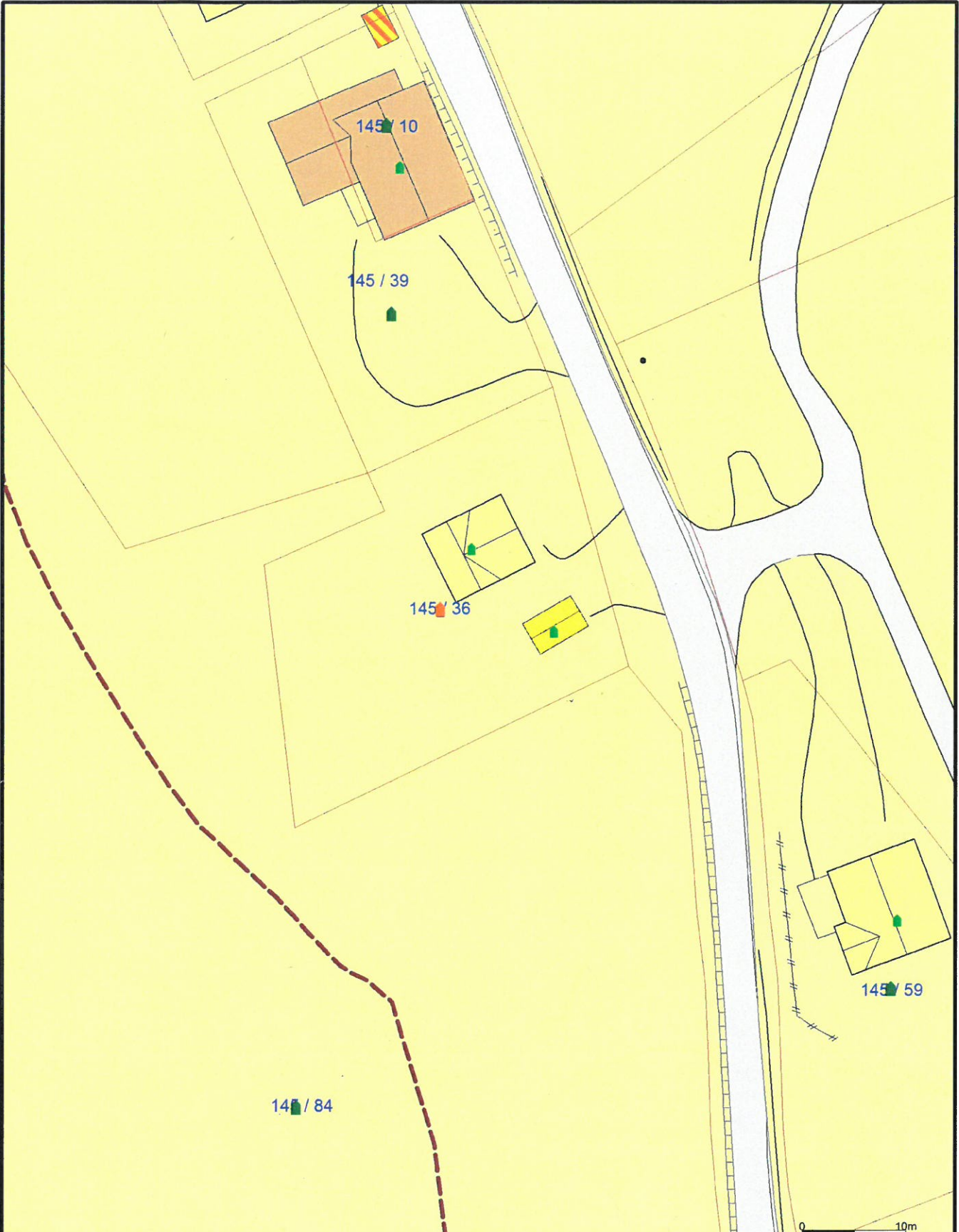




Lindås kommune
Byggesak

Dato: 2020.06.08
Sign: liin



Målestokk
1:500



<ul style="list-style-type: none"> Bebyggelse og anlegg Bustadbygging Fritidsbebyggelse Sentrumsformål Forretninger Offentleg eller privat tenestey Fritids- og turistformål framtid Råstoffutvinning Næringsbebyggelse framtidig Idrettsanlegg Andre typer nærmere angitt b Grav og urnelund framtidig Kulturminert bebyggelse og anlegg Samferdsel og teknisk infrastr Veg Hamn Parkering Elkeartug næringsformål Grønstruktur Naturrområde Friområde 		<p>Lindås kommune Byggesak</p>	
<p>Beliggenhet og høyer må oppfattes som orienterende. Koordinatsystem: UTM(EUREF89) - SONE 32 (EPSG:32632) Høydesystem: (EPSG:)</p>	<p>Dato: 2020.06.08 Sign: liin</p>		<p>Målestokk 1:500</p>