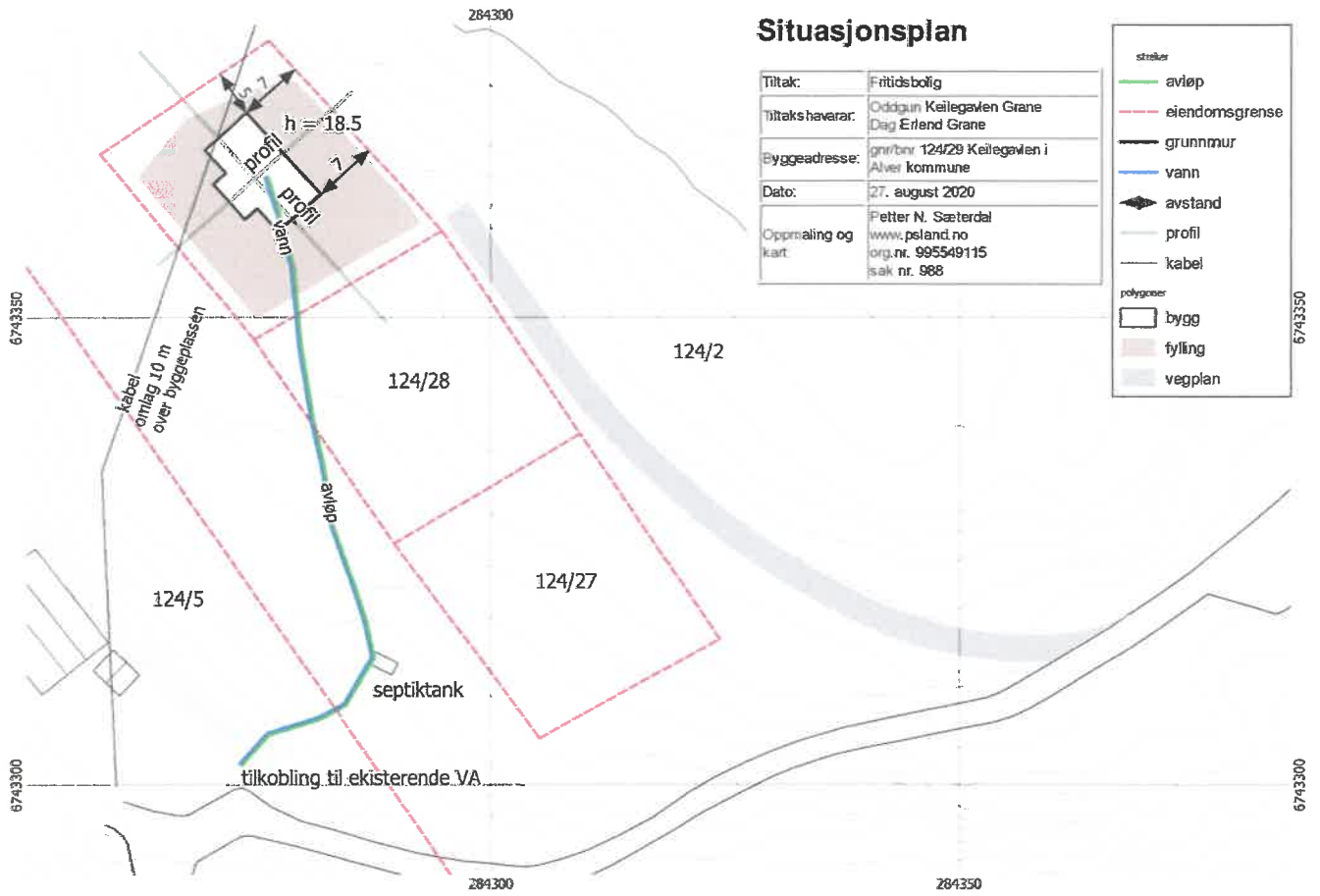


Situasjonsplan

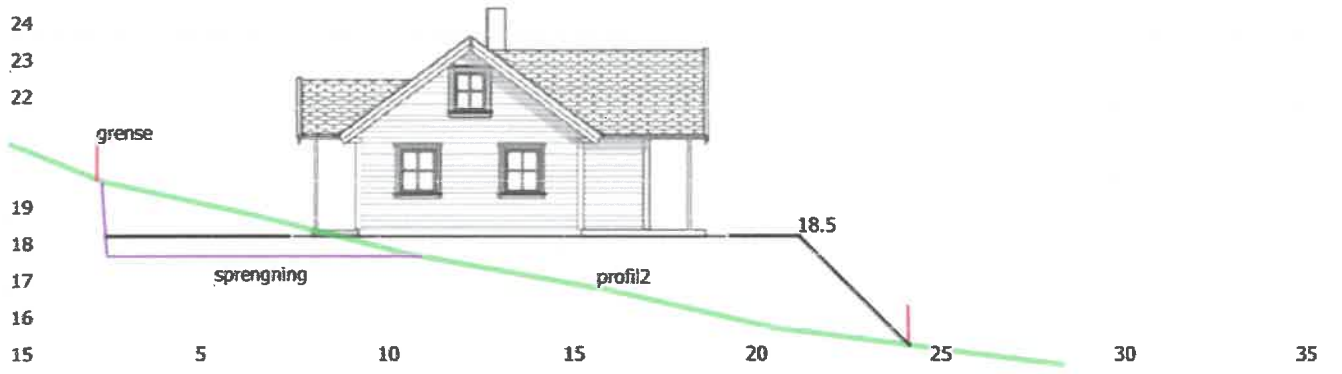
Tiltak:	Fritidsbolig
Tiltakshaverar:	Oddgun Keilegavlen Grane Dag Erlend Grane
Byggeadresse:	gnr/bnr 124/29 Keilegavlen i Alver kommune
Dato:	27. august 2020
Oppmåling og kart:	Petter N. Sæterdal www.psland.no org.nr. 995549115 sak nr. 988

streker	
	avløp
	eiendomsgrense
	grunnmur
	vann
	avstand
	profil
	kabel

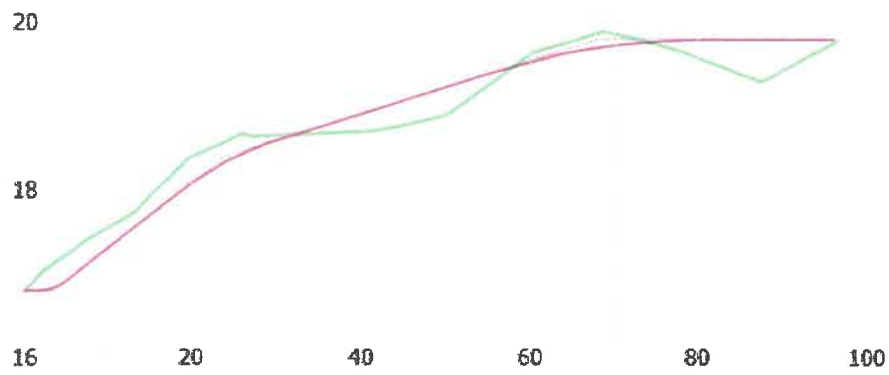
polygoer	
	bygg
	fylting
	vegplan



- terreng
- grense
- rutenett
- fylling
- sprengning



Gnr/Bnr 124/29 i Alver kommune. Profiler: www.psland.no sak nr. 988



Lengdeprofil av planlagt veg

Vegen starter med 3.5 meter uten stigning. Deretter stiger den med 8% de neste 20 meter. Deretter med 3% de neste 44 meter og til slutt går den flatt.

Vegens lengde er omlag 96 meter.

I lengdeprofilkartet er det 10 ganger større målestokk for høyden enn i lengderetning.

Gnr/Bnr 124/29 i Alver kommune.

Vegplan og lengdeprofil: www.psland.no sak nr. 988