

Erklæring om rettighet i fast eiendom


Gnr. 479, bnr. 102 i Alver kommune (4631) gir gnr. 479, bnr. 21 i Alver kommune rett til å ha liggende gangvei over vår eiendom som vist i vedlagte kart 20715232A20 (vedlegg 1).

Forutsetningen for å gi denne retten, er at gnr. 79, bnr. 102 når som helst kan kreve gangveien fjernet for rettighetshavers regning, dersom den skulle komme i konflikt med avgivers egen utvikling av eiendommen.

Denne erklæringen kan tinglyses som heftelse på avgivende eiendom, gbnr. 479/102 i Alver kommune (4631).

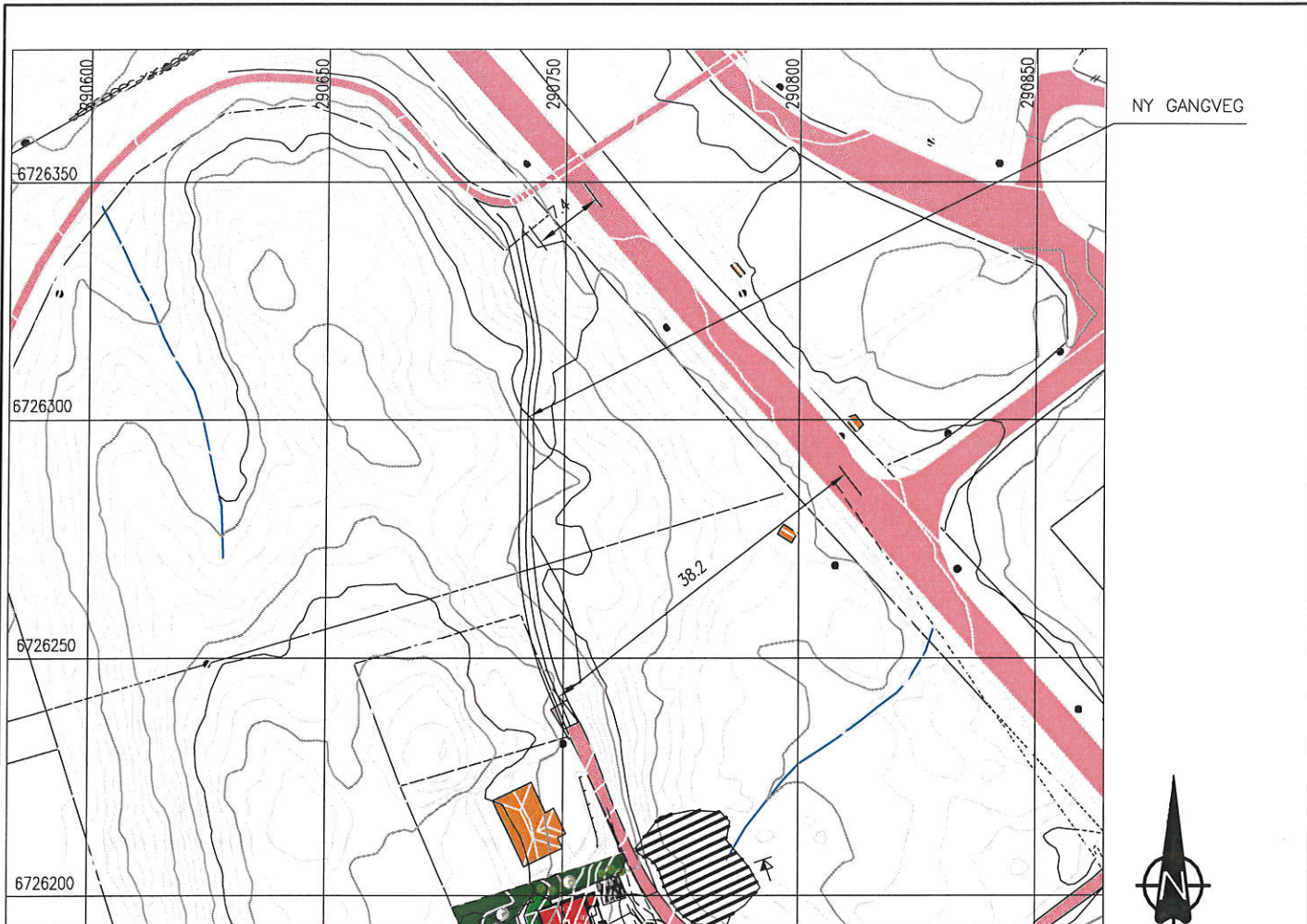
Sted og dato: BERGEN 15.06.20

Underskrift hjemmelshaver til -479/102:




Thomas Sandland

Austmarka Panorama AS – org. nr. 914 487 773



SITUASJONSPLAN GANGVEG

GNR.79 BNR.21, AUSTMARKA, RADØY KOMMUNE
FOR LENGDEPROFIL, SE TEGN. 20715232A21

DATE/SIGN	NOTE! * PART OF DRAWING MAY NOT BE SHOWN IN SCALE * DO NOT TAKE MEASURES ON DRAWING * ONLY RELAY ON GIVE DIMENSIONS	ACCORDING TO INTERNATIONAL LAWS, THIS DRAWING IS THE PROPERTY OF ARKOCONSULT AS. THE DRAWING CAN NOT BE USED, MADE PUBLIC OR HANDED OVER TO A THIRD PART WITHOUT OUR WRITTEN CONSENT. ANY INFRINGEMENT WILL LEAD TO LEGAL PROCEEDINGS.					
REV. DESCRIPTION	BOLIG & EIENDOM AS GANGVEG AUSTMARKA, 79/102	REVISION/DATE: PROJECT NO.: 2015232					
	SITUASJONSPLAN GANGVEG	DRAWING NO.: 20715232A20					
	 ARKOCONSULT AS, Postboks 103, 5291 Valest.f. Tel.: 56390003 – Fax.: 56191130 – Mob.: 93241511 Mail: post@arkoconsult.no – Org.nr.: 997089782 MVA	<table style="width: 100%; border-collapse: collapse;"> <tr> <td style="width: 50%;">SCALE: 1:1000</td> <td style="width: 50%;">FORMAT: A3</td> </tr> <tr> <td>DRAWN: PKT</td> <td>DATE: 23.09.19</td> </tr> <tr> <td>CHECKED:</td> <td>DATE:</td> </tr> </table>	SCALE: 1:1000	FORMAT: A3	DRAWN: PKT	DATE: 23.09.19	CHECKED:
SCALE: 1:1000	FORMAT: A3						
DRAWN: PKT	DATE: 23.09.19						
CHECKED:	DATE:						