

SITUASJONSKART

Gnr/Bnr: 357/8
Adresse: SÆTREVIKVEGEN 63
Eigar/søkar: ØRJAN TVEIT
Kvalitet: FKB-B

Gjeldande plan: KOMMUNEPLAN
Planformål: LNF

Vår referanse:



Sign. *Ørjan Tveit*

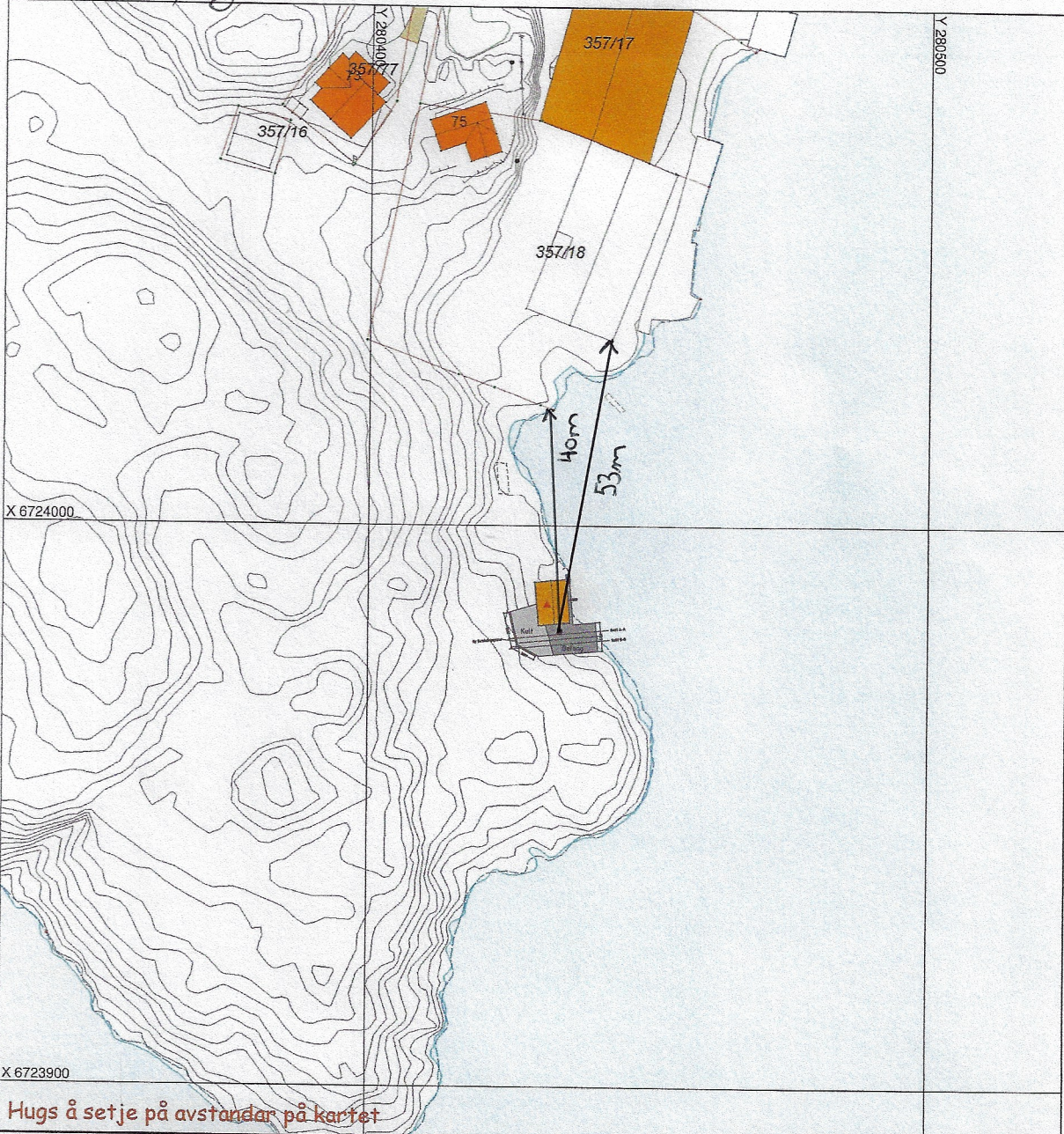


Målestokk: 1:1000
Dato: 16.12.2020

ALVER
KOMMUNE



- | | | | |
|---------|------------------------|---|------------|
| == | Gjerde |  | Bolighus |
| - - - - | Usikker eigedomsgrænse |  | Andre bygg |
| — | Målt eigedomsgrænse | | |



Hugs å setje på avstandar på kartet

SITUASJONSPLAN

 Tiltak

Ørjan Tveit
Underskrift Situasjonsplan

02.02.2021
Dato