

# SITUASJONSKART

Gnr/Bnr: Gnr 1 Bnr 14

Adresse:

Eigar/søkar:

Kvalitet: FKB-B

Gjeldande plan: Reguleringsplan

Planformål: Bustad

Vår referanse: HOK

Sign. ....

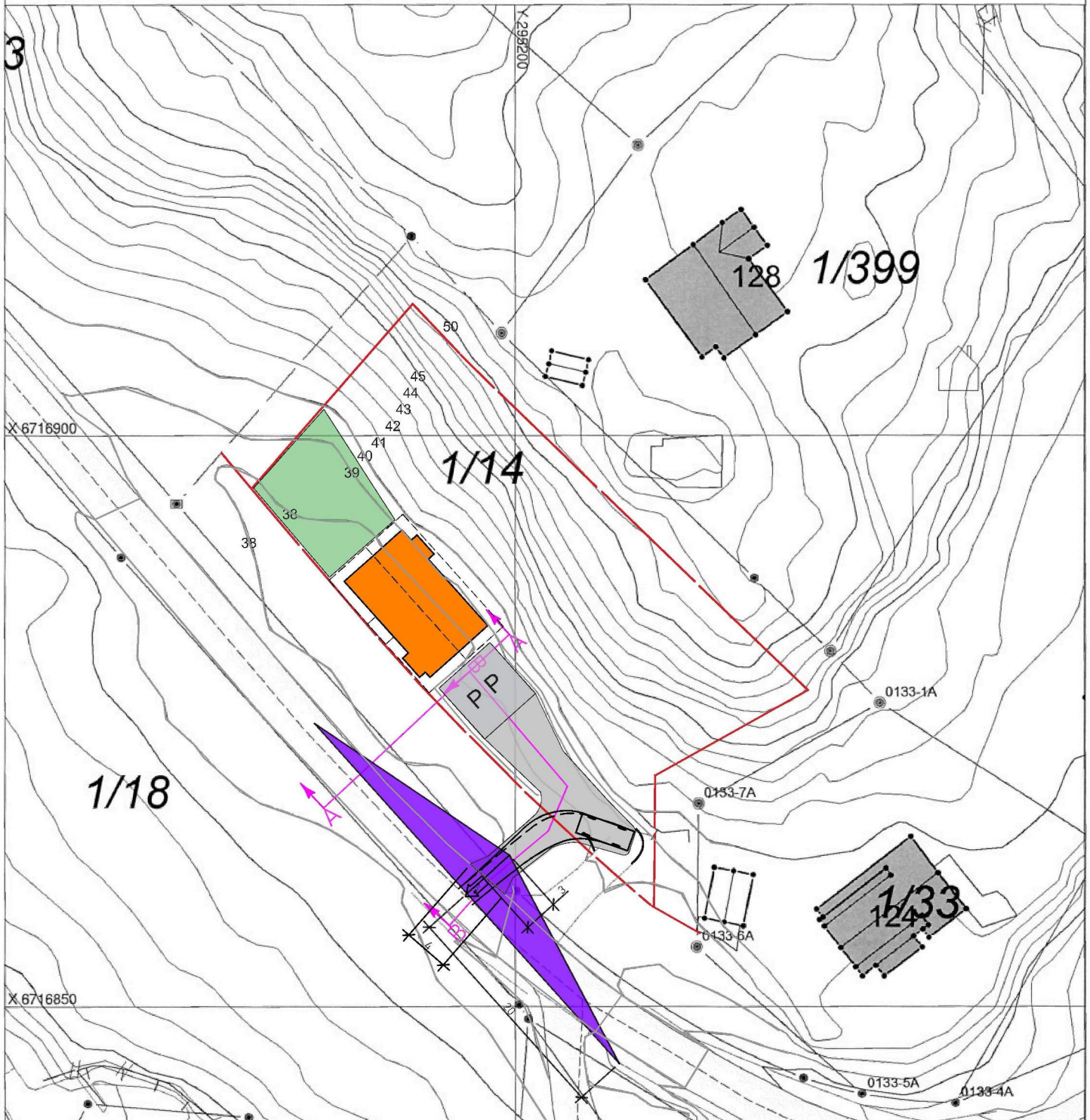


MELAND  
KOMMUNE



Målestokk: 1:500  
Dato: 05.12.2019

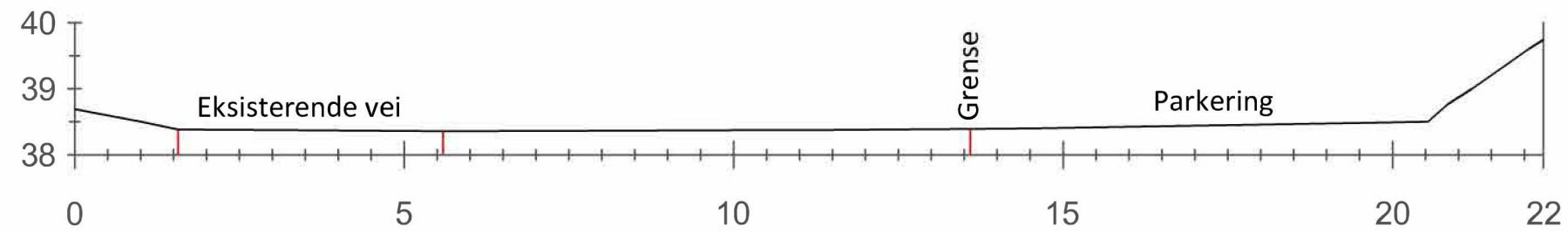
- Gjerde
- Usikker eigedomsgrense
- Målt eigedomsgrense
- Bolighus
- Andre bygg



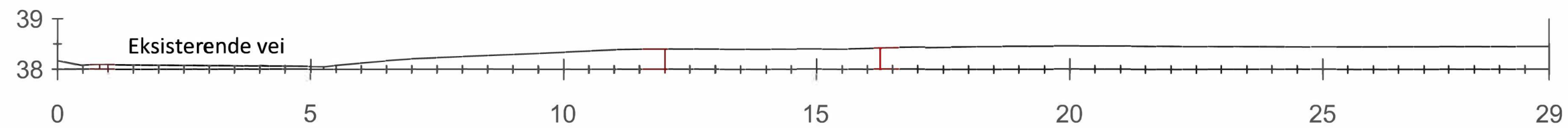
|  |  |      |   |   |
|--|--|------|---|---|
| <b>Prosjekt:</b><br>Avkjøringsplan<br>GBN: 1/14<br>Alver kommune | <b>Tegnforklaring:</b><br>Parkerings/avkjøring<br>Grense | <br> | <b>Dato:</b> 03.02.21<br><b>Rev1:</b><br><b>Rev2:</b> | <b>Tegning:</b> Avkjøringsplan<br><b>Tegningsnr.:</b> D1<br><b>Målestokk:</b> 1:500 på A4<br><b>Produsert av:</b><br> |
|--|--|------|---|---|

Sign.: LEH

### A - A Tverrprofil



### B - B Lengdeprofil



|  |                                   |   |  |
|--|-----------------------------------|---|--|
| <b>Prosjekt:</b><br>Avkjøringsplan<br>GBN: 1/14<br>Alver kommune | <b>Tegnforklaring:</b><br>Terreng | <b>Dato:</b> 03.02.21<br><b>Rev1:</b><br><b>Rev2:</b> | <b>Tegning:</b> Terrengprofil<br><b>Tegningsnr.:</b> E1<br><b>Målestokk:</b> 1:100 |
|  |                                   |   | <b>Produsert av:</b><br>Sign.: LEH   |

