

Til Alver Kommune

Planavdeling

Roy Erik Veland

Postboks 171

5903 Isdalstø

**Kommentarer/Spørsmål angående veier for g.nr 185 b.nr 284 Plan ID 201610 Lonane Aust og tilhørende vegplaner**

Fikk tilsendt planinitiativ for G.nr 185 B.nr 284, Lonane aust.

Plan ID 201610

Sendte noen spørsmål til plan konsulent Opus uten å ha fått svar.

Har følgende kommentarer/ spørsmål angående veier til nytt bolig område.

**I dokument «planinitiativ Lonena aust, fv57 og E39\_020621(418470).pdf.**

-Figur 4 utsnitt frå områdeplan Lonena er innkjøring fra Langheiane følgende steder:

\*Ved Langheiane 10

\*Enden av vei Langheiane. ( Vei har fortau)

-Figur 10 og 11 Forslag til plangrense Lonena Aust kan det se ut som innkjøring ikke stemmer med Figur 4. Innkjøring ser ut til å være:

\*Ved Langheiane 10

\*Mellom Langheiane 18 og 30.

Stemmer dette at det skal være innkjøring ved Langheiane 18 og 30?

Har følgende kommentarer mot å benytte innkjøring ved Langheiane 18 og 30

-Manglende fortau

-Private utkjørsler direkte ut i vei.

-Dårligere friskt sone

-Smalere vei

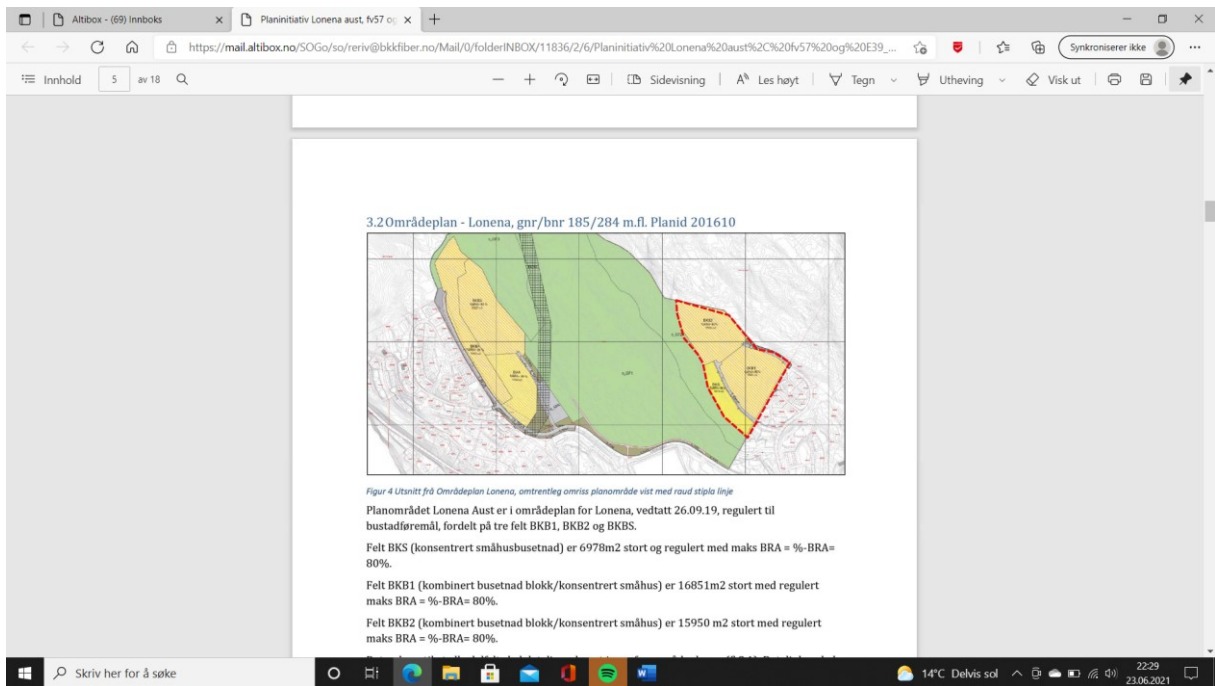
-Gangvei mellom lekeplasser Langheiane må krysse evt. Forlengelse på vei.

-Barn bruker gangvei til aking om vinteren og sykkel på sommeren. De vil da havne rett ut i trafikken ved evt forlengelse vei

-I dag er samme gangvei brukt mye for gående til turløyper.

Mener derfor beste løsning må være bruke innkjøringer til nytt boligfelt som inntegnet i figur 4.

Mvh Roy Erik Veland




Altibox - (69) Innboks x Planinitiativ Lonena aust, fv57 o: x +

https://mail.altibox.no/SOG/so/reviv@bkkfiber.no/Mail/0/folder/NBOX/11836/2/6/Planinitiativ%20Lonena%20aust%2C%20fv57%20og%20E39\_...

Innhold 9 av 18

Foreslått planområde for Lonena Aust er avgrensa av byggeområda – BKS, BKB1 og BKB2, på austsida av Lonena, samt tilhøyrande vegar og infrastruktur. I tillegg er vegstrekning/påkopling fram til kommunal veg Langheiane tatt inn i planområdet. Storleik på foreslått planområde er ca 45,1 daa



Figur 10 Forslag til planengrensing Lonena Aust. Kjelde: Opus

Planområdet grensar i aust mot eksisterande bustadområde i Langheiane der det er naturleg lagt til rette for påkopling til eksisterande vegsystem og teknisk infrastruktur. Planområdet følger grensene for byggeområda BKB1, BKB2 og BKS i områdeplan, avgrensa mot offentlege friområder.

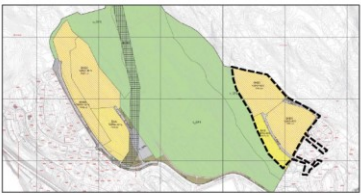
Skriv her for å søke

14°C Delvis sol 22:30 23.06.2021

Altibox - (69) Innboks x Planinitiativ Lonena aust, fv57 o: x +

https://mail.altibox.no/SOG/so/reviv@bkkfiber.no/Mail/0/folder/NBOX/11836/2/6/Planinitiativ%20Lonena%20aust%2C%20fv57%20og%20E39\_...

Innhold 10 av 18



Figur 11 Forslag til planengrensing i høve områdeplanen, kjelde: Områdeplan for Lonena

#### 4.1.2 Kryss fv57 Lindåsvegen - Juvikstølen

Avgrensing av planområdet er gjort basert på vurdering av ulike løysingar, og behov for tilstrekkeleg areal til å vurdere og regulere utbetring av kryss slik at det kan etablerast signalregulering.

Skriv her for å søke

14°C Delvis sol 22:30 23.06.2021

