



SITUASJONSKART

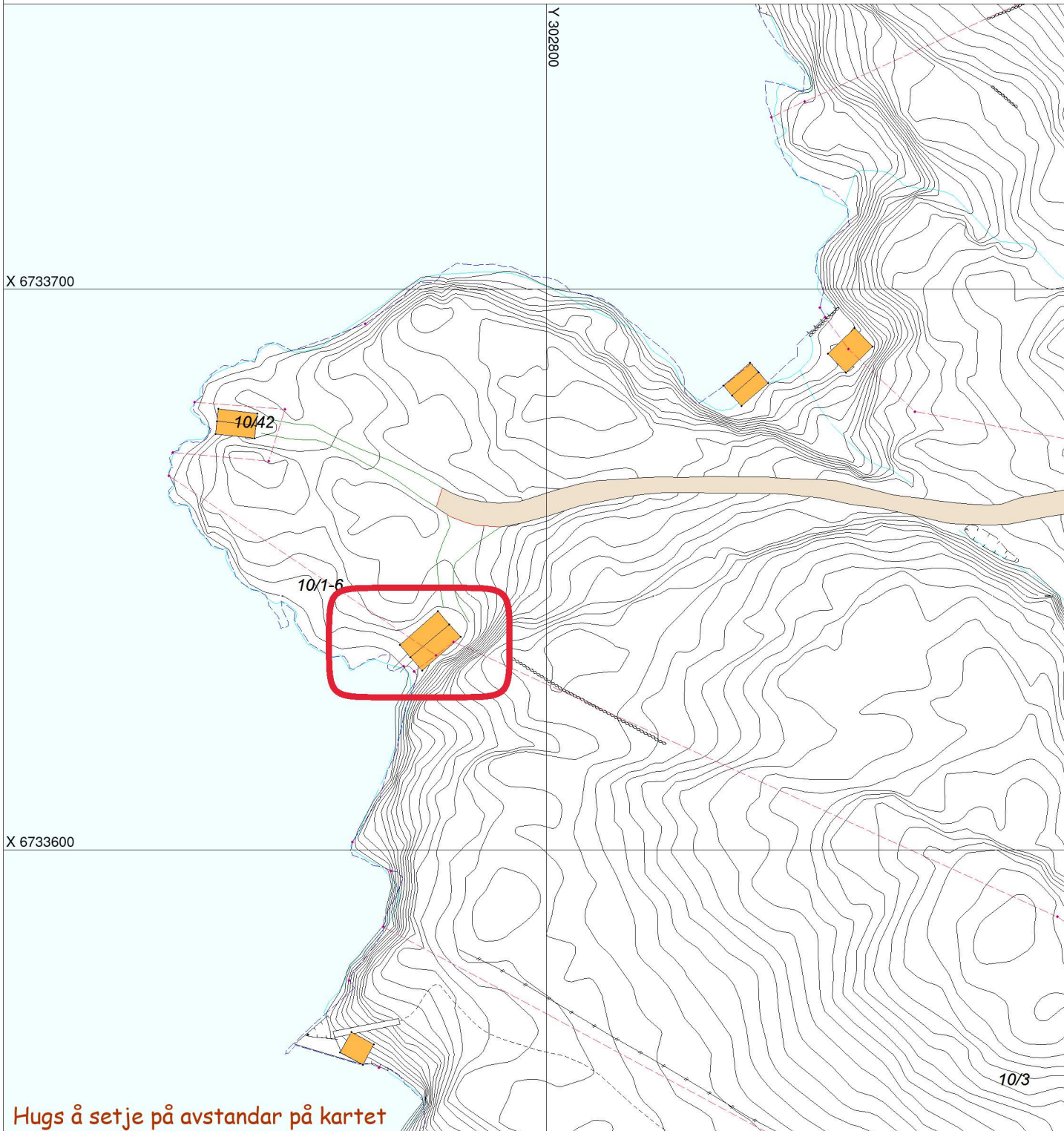
Gnr/Bnr:
Adresse:
Eigar/søkar:
Kvalitet :

Gjeldande plan :
Planformål :
Vår referanse:
Sign.



Målestokk: 1:1000
Dato: 02.12.2020

- | | | | |
|---------|------------------------|---|------------|
| // — // | Gjerde |  | Bolighus |
| - - - - | Usikker eigedomsgrense |  | Andre bygg |
| — — — — | Målt eigedomsgrense | | |



SITUASJONSPLAN



Tiltak

Underskrift Situasjonplan

Dato