

Rune Gripsgård
Silje Suphammer

Berit Gripsgård














Gunnar Danielsen

Kåre Håuft

John Gripsgård
Gunn H. M. Gripsgård

FORKLARINGER

 TILBYGG MED DYERDEKKET AREAL

-  Målte Grenser
-  Registrerte Grenser
-  Udefinert grenser
-  Terrengmålte grense
-  Konstruert grensepunkt
-  Bolig
-  Bustad m/leilighet
-  Våningshus
-  Større bustader
-  Hytte/feriehus
-  Garasje/uthus
-  Industri/lager
-  Andre bygg

Koordinatsystem UTM(EUREF89)-SONE32(EPGS 32632)
Hoydesystem (EPSG)



Alver kommune



Dato: 2021.06.14
Sign: lili

Målestokk
1:500