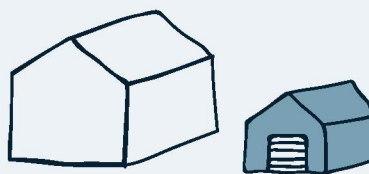
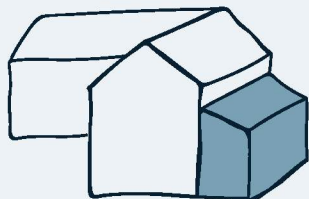


Byggesøknad for deg som ønsker å bygge eller rive

Du kan bruke dette skjemaet for små byggeprosjekter. Kryss av i listen under:



- Bygge tilbygg - mindre enn 50 m²
OBS: ikke påbygg
- Rive et tilbygg - mindre enn 50 m²
- Annet (kun etter avtale med kommunen):
- Bygge frittliggende bygning - mindre enn 70 m² og hvor ingen skal bo eller overnatte.
- Rive frittliggende bygning - mindre enn 70 m² som ikke er godkjent som bolig eller til overnatting.

Beskriv med egne ord hva du skal gjøre:

Det søkes herved om å etablere vei fram til Slettevegen 92. Slettevegen 92 har i dag kun tilkomst via gangsti og det er behov for kjørevei for å tilfredstille dagens krav samt skikkelig tilkomst. Bygging av vei vil kun medføre mindre terrengingrep da veien vil følge terrenget. Vegtraseen vil gå over Gbnr. 466/6 og Gbnr. 466/5,7 og det er laget skriftlige avtaler med eiere om dette. Etter avtale med kommunene brukes dette søknadskjemaet selv om mye ikke er relevant.

For ordens skyld er det Securus Consulting AS ved Kjetil Sjursen som er eier og tiltakshaver. Tlf. 913 48 031, E-post: kje-sj@online.no

Fyller ut til slutt: Trenger du dispensasjon eller andre tillatelser?

- Ja, søknad er vedlagt
- Ja, tillatelse/vedtak er vedlagt
- Nei, jeg trenger ikke



Trenger du hjelp til å fylle ut søknaden? Se våre «Åtte steg fra idé til ferdig søknad»
dibk.no/atte-steg-til-soknad

Før du starter utfyllingen bør du også bestille et situasjonskart over eiendommen din fra kommunen.

Ved å sende inn denne byggesøknaden forplikter du deg til å følge plan- og bygningsloven, byggteknisk forskrift og følge byggetillatelsen fra kommunen. Det er ditt ansvar at reglene blir fulgt.

A. Hvilken eiendom skal du bygge eller rive på?

? Veiviseren steg 1

Adresse: Slettevegen 92	Gårdsnr: 466	Bruksnr: 9
Postnr/sted: 5936	Kommune: Alver	Festenr: Seksjonsnr:

B. Navn og kontaktinformasjon til deg som søker

? Veiviseren steg 1

Navn: Gisle Mjøs	Telefon: 98037080
E-post: gislemjoes@gmail.com	Mobil:
Adresse (hvis du bor et annet sted enn der du skal bygge/rive): Hellandsvegen 80	

C. Hvilke kommunale planer gjelder for din eiendom?

? Veiviseren steg 1

Du kan bestille disse fra kommunen, eller finne dem på kommunens nettside.

Flere kryss kan være nødvendig:

 Kommuneplan Reguleringsplan → Navn/nummer på plan: Andre plan(er) → Navn/nummer på plan:**D. Hvor stort kan du bygge?**

? Veiviseren steg 2

Hva er beregningsmåten for grad av utnyttning for eiendommen din?

Dette står i planen du oppga ovenfor, og bestemmer hvordan du skal regne nedenfor (Sett kryss)

 BYA - Bebygd areal i m² BRA - Bruksareal i m² T-BRA - Tillatt bruksareal i m² %BYA - Bebygd areal i % %BRA - Bruksareal i % %TU - Tillatt utnyttelsesgrad i % U-grad (denne betegnelsen brukes i enkelte eldre planer)**Arealer og grad av utnyttning**

? Veiviseren "Hvor stort kan du bygge"

Oppgi arealet til alle bygninger på eiendommen din, og regn ut ny grad av utnyttning. **Bruk den beregningsmåten du krysset av for over.**

Tillatt grad av utnyttning:

Tomtens nettoareal:

 m²

Areal av bygninger, konstruksjoner og parkering i dag:

n/a m²

Areal av bygninger, konstruksjoner og parkering etterpå:

n/a m²

Grad av utnyttning etter prosjekt:

n/a

 **Husk vedlegg!**

Vis hvordan grad av utnyttning etter prosjektet ble regnet ut. Ta f.eks en utskrift fra "Hvor stort kan du bygge".

E. Hva blir korteste avstand?

 Veviseren steg 3

Veviseren steg 4

Bruk situasjonskartet og mål opp korteste avstand fra bygningen til:

Nabogrense:

n/a m

Midten av vei:

n/a m

Nærmeste bygning på naboeiendom:

n/a m

Skal du rive, eller er noe så langt unna at det ikke vises på situasjonskartet? Da kan du stryke over punktet.

F. Kan byggeplanene dine være i konflikt med omgivelsene?

 Veviseren steg 3

Er det mindre enn 30 meter til nærmeste trikke- eller togspor?

Nei Ja

Bygger/river du i nærheten av en vann- og avløpsledning?

Nei Ja

Bygger/river du i nærheten av høyspent kraftlinje?

Nei Ja

 **Husk vedlegg!**

Svarer du ja på noen av disse, må du legge ved tillatelse eller uttalelse fra eier.

Bygger/river du i nærheten av strandsonen eller sjø/elv/vassdrag?

Nei Ja

Skal du bygge/rive i et flom-, ras- eller skredutsatt område?

Nei Ja

Finnes det truede eller vernede arter på eiendommen eller i nærheten?

Nei Ja

Finnes det kulturminner eller verneverdig bebyggelse på eiendommen eller i nærheten?

Nei Ja

 **Husk vedlegg!**

Svarer du ja på noen av disse, må du legge ved søknad om dispensasjon, uttalelse og/eller vedtak.


G. Vil byggeprosjektet føre til en ny/endret avkjøring til eiendommen?

 Veviseren steg 3


Nei

Ja, eiendommen får ny/endret avkjørsel til (sett kryss):


Riksvei eller fylkesvei

 Husk **vedlegg** som viser at du har avkjøringstillatelse fra Statens vegvesen

Kommunal vei

 Husk **vedlegg** som viser at du har avkjøringstillatelse fra kommunen

Privat vei

 Husk **vedlegg** som viser at du har veirett gjennom tinglyst erklæring

H. Vedlegg

? Veiviseren steg 6

Kommunen kan ikke behandle byggesøknaden din før de har mottatt all relevant dokumentasjon

Hvilke tegninger og beregninger har du lagt ved?

- Plantegning før og etter
- Snittegning før og etter
- Fasadetegninger av alle fasader før og etter
- Situasjonskart hvor jeg har tegnet inn det jeg skal bygge/rive, og relevante avstander fra punkt E og F
- Beregningsmåte for grad av utnyttning (Feks fra «Hvor stort kan du bygge»)

Hvis du har nabovarslet, legg ved:

- Et eksemplar av komplett nabovarsel med alle vedlegg
- Dokumentasjon på at alle naboer er varslet (f. eks. kvitteringer)
- Eventuelle merknader fra naboer
- Dine kommentarer til naboens merknader

Hvis du trenger dispensasjon eller andre tillatelser, legg ved:

(Feks hvis du har svart ja på noen av spørsmålene under punkt F eller G)

- Søknader om dispensasjon eller innvilget dispensasjon (spesifiser i feltet under)
- Uttalelser/vedtak fra annen myndighet (spesifiser i feltet under)

Andre vedlegg:

1. Løyve - Utvida bruk av eksisterende avkjørsle
2. Nabovarsel
3. Tegninger
4. Avtale grunneiere

Totalt antall vedlegg:

19

I. Underskrift

Dato: 1/9-21

Underskrift:

Groste Vjos