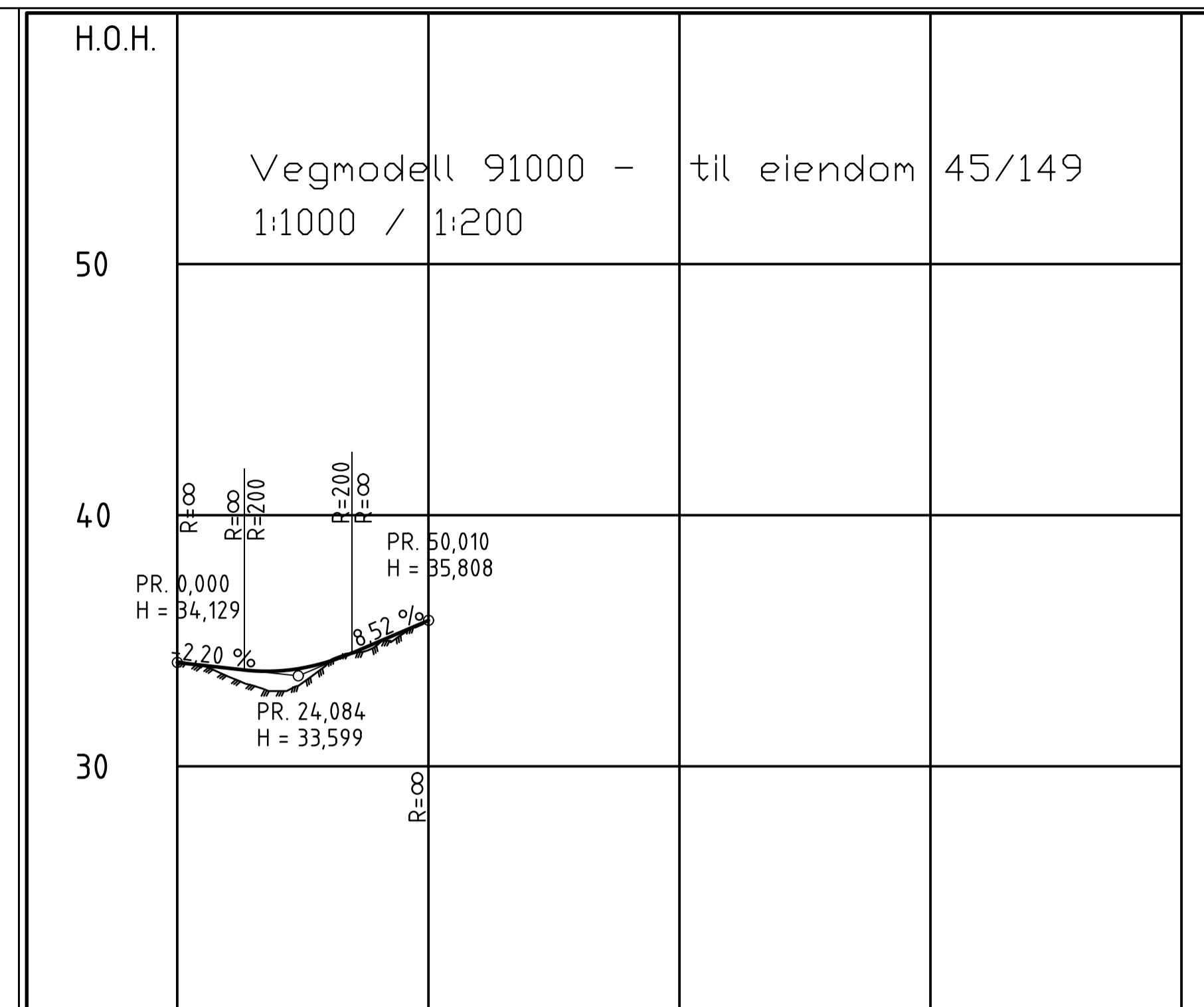
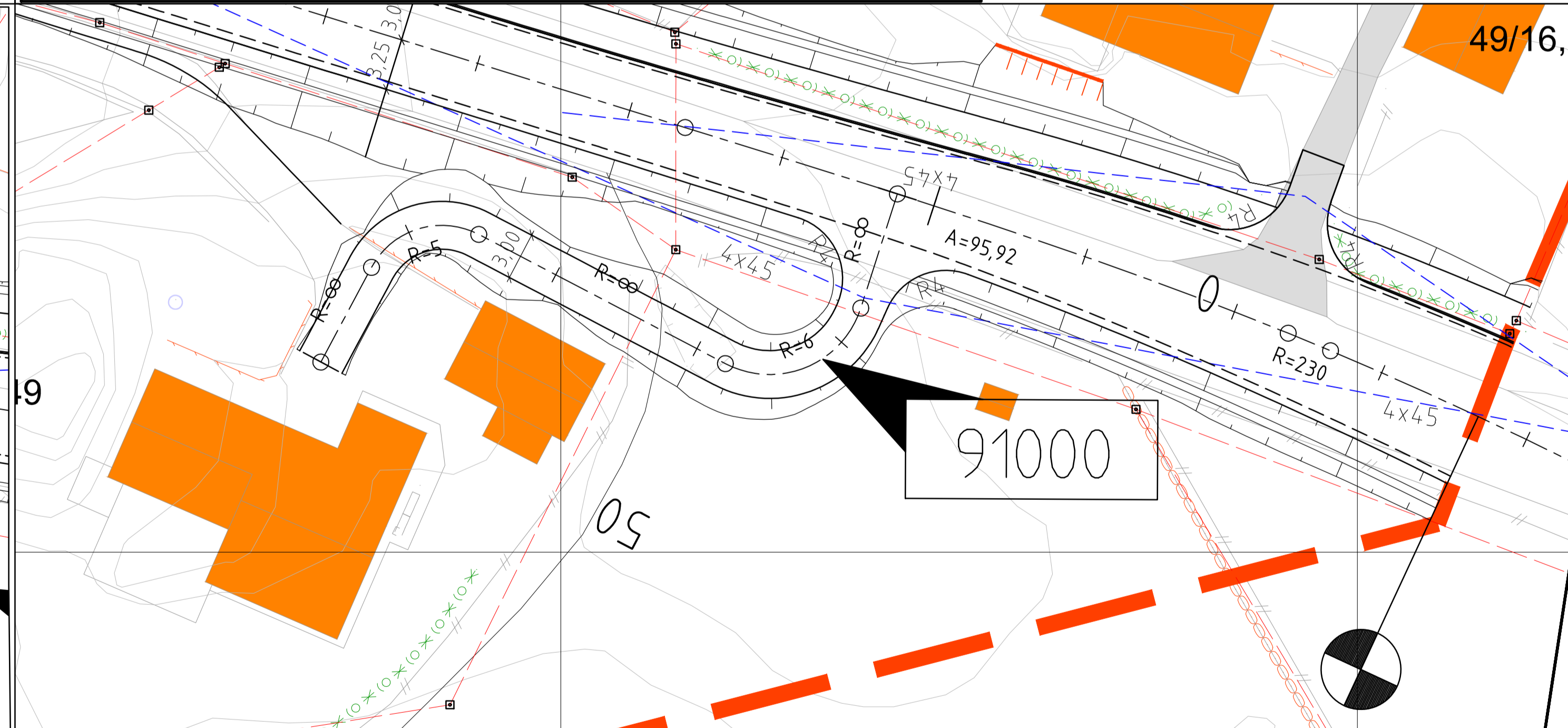
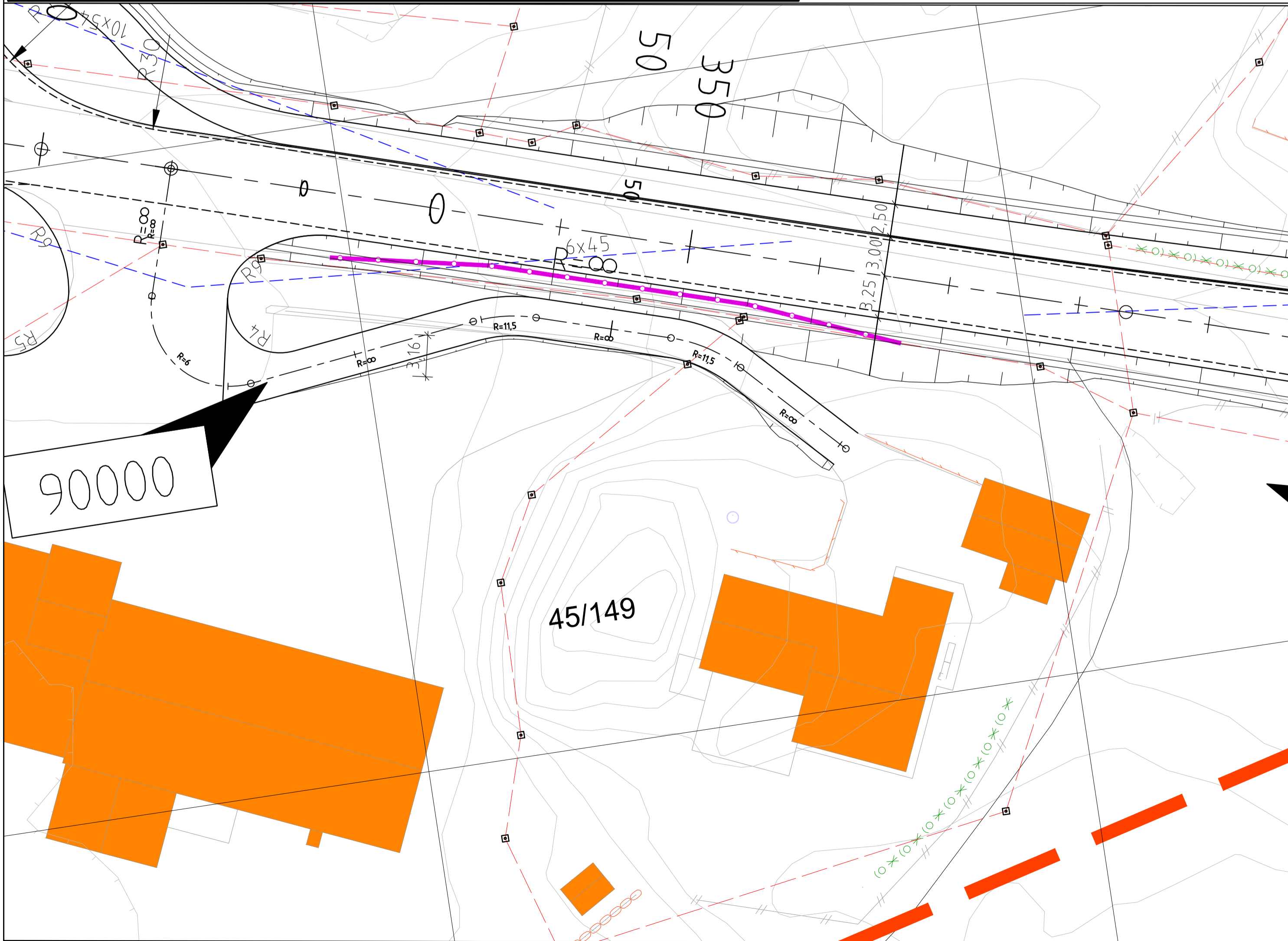


PROFIL NR.	0	50	100	150	200
HOR.KURV.	R=∞	R=∞	R=∞	R=∞	R=∞
BREDEDEUTV.					
TVERRFALL	H.k.j.b.k. 3,00%				
PROFIL H.	29,95	29,77	29,67	29,68	30,01
TERRENG H.	29,95	29,95	30,36	30,35	30,93



PROFIL NR.	0	50	100	150	200
HOR.KURV.	R=∞	R=∞	R=∞	R=∞	R=∞
BREDEDEUTV.					
TVERRFALL	H.k.j.b.k. 2,20%				
PROFIL H.	34,13	33,59	33,00	33,80	34,16
TERRENG H.	34,13	33,59	33,00	33,80	34,16



Tegnforklaring	
	Fortau
	Kjørebane / senterlinje
	Skråning/ Grøft
	Rekkverk
	Frisikt
	Mur
	Parsellgrense
	Vegmodellnummer
	Plangrense
	Kjørebane
	Bekk / elv
	Eiendomsgrenser
	Gårds- og bruksnummer

01	Endring kommunenavn, frisikt i krysset, gangfelt	27.05.20	AW	SA
Rev.	Beskrivelse	Dato	Tegn.	Kontroll.
			VEG	Formål A1
		Dato		
		25.04.2019		
		Formål/Bestikk		
		1:250		
		1:1000/1:200		
Status	Reguleringsplan	Konstr./Tegnet	Kontrollert	Godkjent
Oppdragsnr.	10204419	AW	ØS	
Multiconsult		www.multiconsult.no		
		D03		01

G:\002044\10204419-01-03 ARBEIDSPROJEKT\10204419-01 RYK\EG\10204419-01-04_TEGNINGER\01 Layout\LAY_D_03.dwg - Layout: 001 - Plottet av aw, Dato: 2020.05.27 kl 15:57