

# SITUASJONSKART

Gnr/Bnr: Gbnr 89/4  
Adresse:  
Eigar/søkar:

Kvalitet :

Gjeldande plan :  
Planformål :






Vår referanse: km

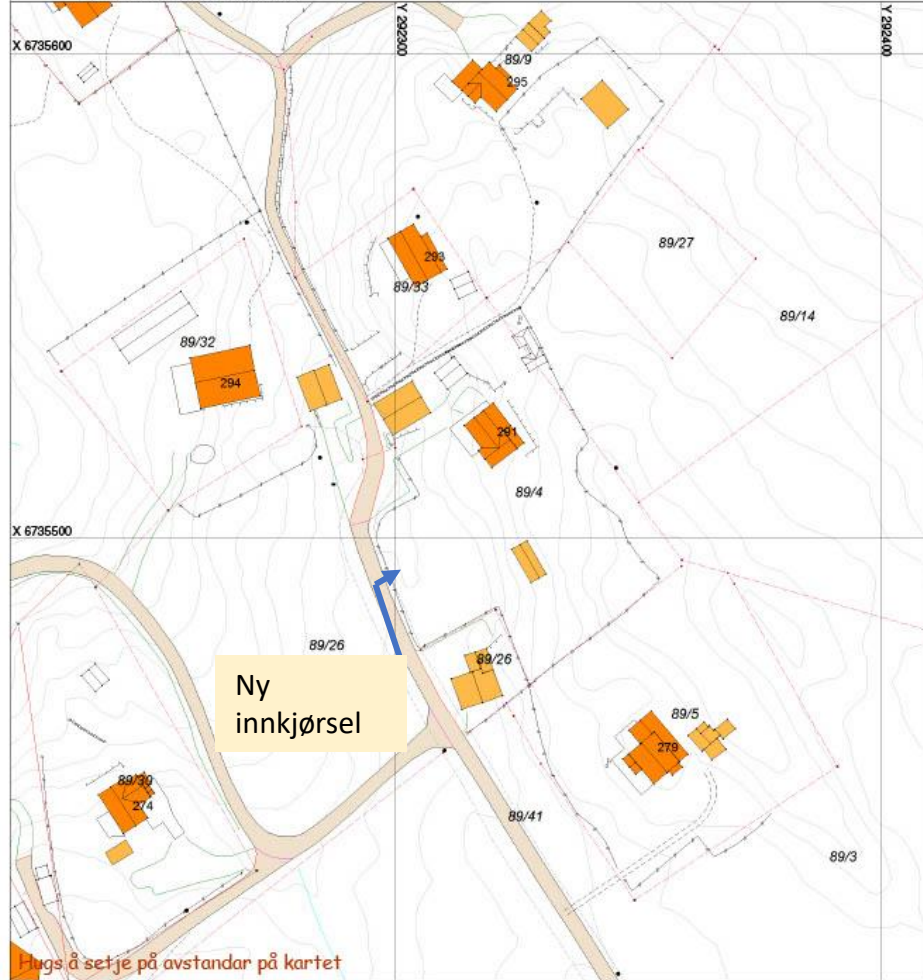
Sign. ....



Målestokk: 1:1000  
Dato: 22.10.2021



-  Cjerde
-  Usikler eigedoms grense
-  Målt eigedoms grense
-  Bolighus
-  Andre bygg



## SITUASJONSPLAN

 Tiltak

Underskrift Situasjonsplan      Dato