



0 50 100 150m

Målestokk 1: 5000 ved A4 utskrift

Utskriftsdato: 24.11.2021 09:45

Eiendomsdata verifisert: 24.11.2021 09:45

GÅRDSKART 4631-319/5/0

Tilknyttede grunneiendommer:
319/5/0

Markslog (AR5) 7 klasser

TEGNFORKLARING

	Fulldyrka jord
	Overflatedyrka jord
	Innmarksbeite
	Produktiv skog *
	Annet markslog
	Bebygg, samf., vann, bre
	Ikke kartlagt
	Sum

AREALTALL (DEKAR)

10.8	
19.2	
4.2	34.2
113.5	113.5
14.9	
7.1	22.0
0.0	0.0
169.7	169.7

* Produktiv skog er skog på fastmark og myr med skogbonitet lav eller bedre.

Kartet viser valgt type gårdskart for eiendommen man har søkt på. I tillegg vises bakgrunnskart for gjenkjennelse.

Arealstatistikken viser arealer i dekar for alle teiger på eiendommen. Det kan forekomme avrundingsforskjeller i arealtallene.

Ajourføringsbehov meldes til kommunen.

Arealressursgrenser

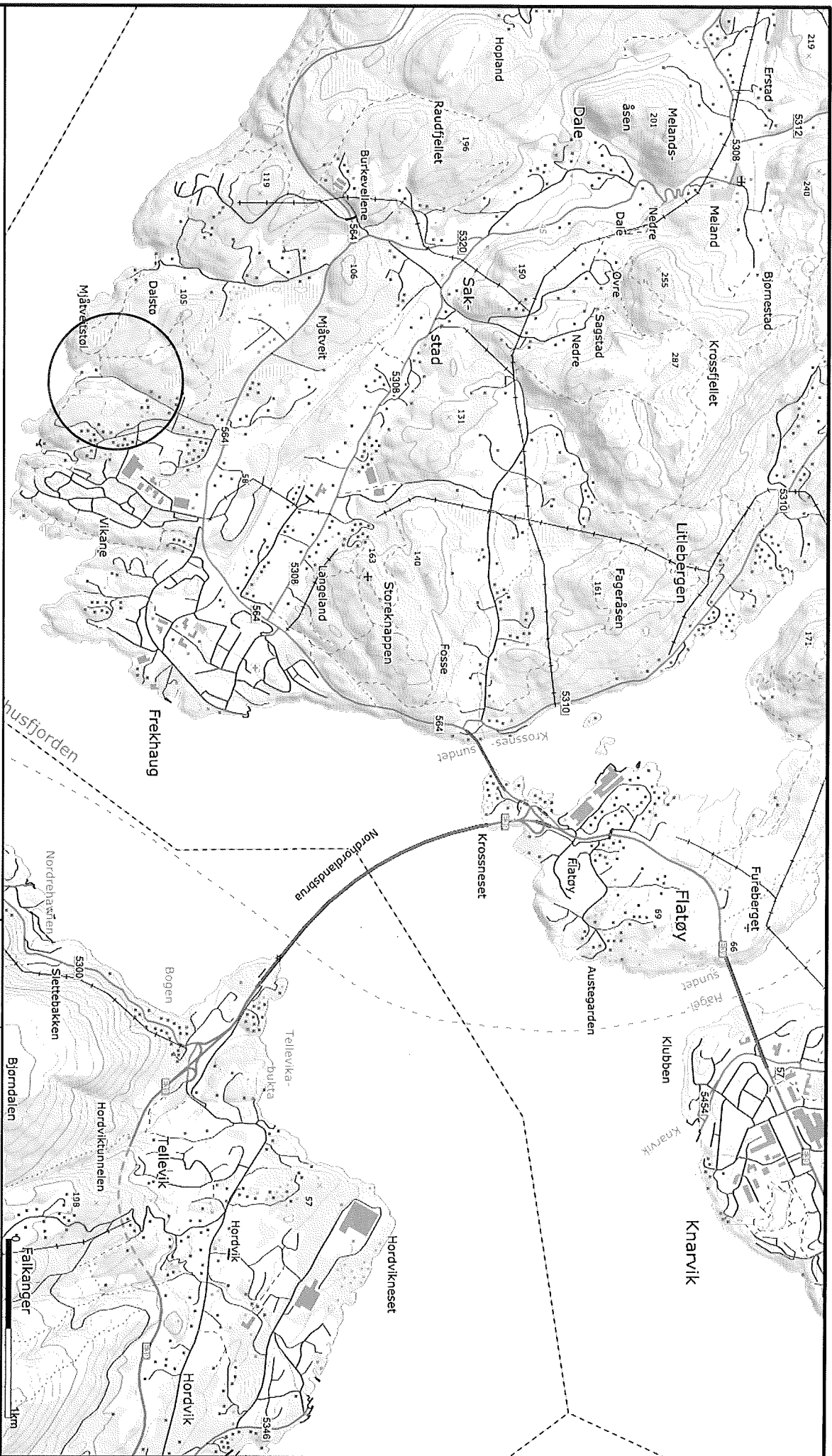
Eiendomsgrenser

Driftssenterpunkt



NIBIO

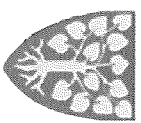
NORSK INSTITUTT FOR
BIOØKONOMI



- Bolig
- Bustad m/leilighet
- Våningshus
- Større bustader
- Hytter/leilhus
- Garasjer/uthus
- Industriflager

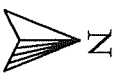
Andre bygger

Beliggenhet og høyder må oppfattes som orienterende.
 Koordinatsystem: UTM(EUREF89) - SONE 32 (EPSG:32632)
 Høydesystem: (EPSSG)



Lindås kommune
 Planavdeling

Dato: 2021.11.24
 Sign: Ilni



Målestokk
 1:30000

