

**For matrikkeleining:**

Kommune: 4631 - ALVER  
Gardsnummer: 106  
Bruksnummer: 17

Utskriftsdato / klokkeslett: 26.11.2021 kl. 14:53  
Produsert av: Liv Berit Ones  
Attestert av: Alver kommune

---

**Orientering om matrikelbrev**

Matrikelbrevet er heimla i «Lov om eigedomsregistrering» (matrikellova) av 17. juni 2005. Etter definisjonen i matrikellova § 3 d) er matrikelbrevet ei attestert utskrift av matrikkelen som viser alle registrerte opplysningar om ei matrikkeleining ved oppgjeven dato.

**Om heilskap og nøyaktighet i matrikelbrevet**

Matrikkelen vart etablert ved konvertering av data frå tidlegare register. Det kan variere kor gode slike data er med omsyn til heilskap og nøyaktighet. I enkelte tilfelle kan grensepunkt og grenselinjer mangle heilt eller delvis, eller vere feil registrerte. Det kan også vere feil og manglar ved registrert bygnings- og adresseinformasjon. Heilskap og kartfestingsnøyaktighet er oftast betre innanfor enn utanfor tettbygde strøk. Ver merksam på at oppgjeve areal for mange matrikkeleiningar og bygg er usikre.

For utfyllande informasjon: [www.kartverket.no/matrikelbrev](http://www.kartverket.no/matrikelbrev)

## Matrikkeleining

Matrikkeleiningstype: Grunneigedom  
Bruksnamn: Nystykket  
Etableringsdato: 02.04.1928  
Skylid: 0,07  
Er tinglyst: Ja  
Har festegrunnar: Nei  
Er seksjonert: Nei

## Arealrapport

Tekst Areal Kommentar  
Utrekna areal for 106 / 17 95 245,9 m2 Ukjend grenseforløp

## Eigarforhold

Tinglyste eigarforhold	Andel
Rolle Status Namn Føds.d./org.nr Heimshavar	1 / 1
Brukseinin Adresse	
RØDGLAND MARIUS FANEBUST 5955 LINDÅS	

## Oversikt over teigar

(EUREF89 UTM Sone 32)

Løpenr	Type	Hovudteig	Nord	Aust	Høgde	Areal	Merknader
1	Teig	Ja	6741680	292114		74 529,4 m2	Hjelpelinje vasskant, Hjelpelinje vegkant
2	Teig	Nei	6741576	291717		20 716,5 m2	Hjelpelinje vegkant

## Forretningar der matrikkeleininga er involvert

Forretning Forretningsdokumentdato  
Forretningstype Kommunal saksreferanse  
Årsak til feilretting Nettadresse (URL)  
Annar referanse

Tinglysing Status Endra dato  
Matrikkelføring Signatur Dato

Arealoverføring 25.08.2021 2021/4541  
Oppmålingsforretning/arealoverføring

Tinglyst	18.11.2021	onesliv	11.11.2021
Rolle	Matrikkeleining	Arealending	
Avgjevar	4631 - 106/12	-4 224,1	
Mottakar	4631 - 106/17	4 224,1	
Berørt	4631 - 106/5	0	
Berørt	4631 - 106/147	0	

Forretning Forretningstype Årsak til feilretting	Forretningsdokumentdato Kommunal saksreferanse Nettadresse (URL) Annann referanse	Status	Tinglysing	Endra dato	Matrikkelføring Signatur Dato
Omnummerering v/kommuneendring Omnummerering	01.01.2020	Tinglyst	01.01.2020	smatmynd 01.01.2020	
		Omnummerert til: Omnummerert frå:	4631 - 106/17 1263 - 106/17		
Arealoverføring	23.11.2018	Tinglyst	18.01.2019	1263rye 28.11.2018	
Oppmålingsforretning/arealoverføring	2018/2155	Rolle	Matrikkeleining	Arealendring	
	2155/2018	Avgjevar	1263 - 106/12	-3 178,7	
		Mottakar	1263 - 106/17	3 178,6	
		Berørt	1263 - 106/5	0	
		Berørt	1263 - 106/147	0	
Samanslåing av matrikkeleiningar	01.11.2018	Tinglyst	01.11.2018	1263rye 01.11.2018	
Samanslåing	2018/3335	Rolle	Matrikkeleining	Arealendring	
	3335/2018	Avgjevar	1263 - 106/18	0	
		Mottakar	1263 - 106/17	87 841,6	
Endre eigenskap	01.01.1980	Rolle	Matrikkeleining	Arealendring	
Feilretting	18/2060	Avgjevar	1263 - 106/17	0	
Feilføring	18/33228				
Skylddeling	02.04.1928				
Skylddeling		Rolle	Matrikkeleining	Arealendring	
		Avgjevar	1263 - 106/10	0	
		Mottakar	1263 - 106/17	0	

## Forretninger der matrikkeleininga er berørt

Forretning	Forretningsdokumentdato	Status	Tinglysing	Endra dato	Matrikkelføring
Forretningstype	Kommunal saksreferanse				Signatur
Årsak til feilretting	Nettadresse (URL)				Dato
	Annan referanse				

Kvalitetsheving for eksisterande matrikkeleining	25.08.2021			onesliv	11.11.2021
Oppmålingsforretning	2021/4541	Rolle	Matrikkeleining	Arealendring	
		Berørt	4631 - 106/5	0	
		Berørt	4631 - 106/12	0	
		Berørt	4631 - 106/17	0	

Kvalitetsheving for eksisterande matrikkeleining	08.11.2018			1263rye	08.11.2018
Oppmålingsforretning	2018/2155	Rolle	Matrikkeleining	Arealendring	
		Berørt	1263 - 106/12	0	
		Berørt	1263 - 106/17	0	
		Berørt	1263 - 106/147	0	

Kvalitetsheving for eksisterande matrikkeleining	12.11.2010			1263wik	10.02.2011
Jordskifte	2009/2497	Rolle	Matrikkeleining	Arealendring	
		Berørt	1263 - 106/18	0	
		Berørt	1263 - 106/12	0	
		Berørt	1263 - 106/13	0	
		Berørt	1263 - 106/17	0	

## Adresser

Adresstype	Adressenamn	Adressekode	Adressenr	Kjeldekode	Koord.syst.	Nord	Aust	Krinsar	Atkomstpunkt
Vegadresse	Adressetilleggsnamn	1104	252					Grunnkriens: 0105 FANEUBUST Røystekriens: 7 LINDÅS Kyrkjesokn: 07070306 Lindås Postnr.område: 5955 LINDÅS Tettstad:	Nei
	Fonnebostvegen		EUREF89 UTM Sone 32	6741537	291748				

Adresstype	Adressenamn	Adressekode	Adressenr	Kjeldekode	Koord.syst.	Nord	Aust	Krinsar	Atkomstpunkt
Vegadresse	Adressetilleggsnamn	1104	254					Grunnkriens: 0105 FANEUBUST	Nei
	Fonnebostvegen								

<b>Adresstype</b>	<b>Adressenamn</b>	<b>Adressekode</b>	<b>Adresser</b>	<b>Krinsar</b>	<b>Atkomstpunkt</b>
Vegadresse	<b>Adressetilleggsnamn</b> Steinsvikvegen	<b>Kjeldekode</b> 1188	<b>Koord.syst. Nord</b> 16	<b>Aust</b>	Nei
			EUREF89 UTM Sone 32 6741570	291687	
				Røystekrins: Kyrkjelokn: Postnr.område: Tettstad:	7 LINDÅS 07070306 Lindås 5955 LINDÅS
			EUREF89 UTM Sone 32 6741659	292175	
				Grunnkrins: Røystekrins: Kyrkjelokn: Postnr.område: Tettstad:	0105 FANEUBUST 7 LINDÅS 07070306 Lindås 5955 LINDÅS

### Aktive bygg som er registrerte på matrikkeleininga

<b>Bygningsnr:</b>	9 870 075	Utbygd areal:	0	Tal bustader:	1	Datoar	
<b>Løpenr:</b>		Bruksareal bustad:	196	Tal etasjar:	2	Rammeløyve:	01.03.1985
Repr.punkt:	Koordinatsystem: EUREF89 UTM Sone 32 Nord: 6741535 Aust: 291743	Bruksareal anna:	0	Vassforsyning:	Tilkn. off. vassverk	Igangsetjingsløyve:	30.05.1985
Bygningsendringskode:		Bruksareal totalt:	196	Avløp:	Offentleg kloakk	Teke(n) i bruk:	30.06.1987
Bygningstype:	Våningshus	Bruttoareal bustad:	0	Har heis:	Nei	Mellombels bruksløyve:	
Næringsgruppe:	Bustad	Bruttoareal anna:	0			Ferdigattest:	
Bygningsstatus:	Teke(n) i bruk	Bruttoareal totalt:	0				
Energikjelder:		Alternativt areal:	0				
Oppvarming:		Alternativt areal 2:	0				

### Etasjar

Etasje	Tal på bueiningar	BRA bustad	BRA anna	BRA totalt	BTA bustad	BTA anna	BTA totalt	Alt. areal	Alt. areal 2
H01	1	104	0	104	0	0	0	0	0
U01	0	92	0	92	0	0	0	0	0

### Brukseiningar

Adresse	Brukseiningnummer	Brukseiningstype	Bruksareal	Tal rom	Kjøkkentilgang	Bad	WC	Matrikkeleining
1104 Fonnebostvegen 252	H0101	Bustad	196	4	Kjøken	2	2	106/17

### Kontaktpersonar

Rolle	Føds.dato/org.nr	Namn	Brukseinin	Adresse
Tiltakshavar		RØDLAND MAGNE		

**Byggningsnr:** 23 984 776  
**Løpenr:** 31.08.2005  
 Repr.punkt: Koordinatsystem: EUREF89 UTM Sone 32  
 Nord: 6741659 Aust: 292175  
 Bygningsendringskode:  
 Bygningstype: Våningshus  
 Næringsgruppe: Bustad  
 Bygningstatus: Teke(n) i bruk  
 Energikjelder:  
 Oppvarming:

Utbygd areal: 1  
 Bruksareal bustad: 228 Tal bustader: 1  
 Bruksareal anna: 0 Vassforsyning: 2  
 Bruksareal totalt: 228  
 Bruttoareal bustad: 0 Avløp: Offentleg kloakk  
 Bruttoareal anna: 0 Har heis: Nei  
 Bruttoareal totalt: 0  
 Alternativt areal: 0  
 Alternativt areal 2: 0

Datoar  
 Rammeløpve: 31.08.2005  
 Igangsetjingsløpve: 30.09.2005  
 Teke(n) i bruk: 01.10.2007  
 Mellombels bruksløpve:  
 Ferdigattest:

Etasjar	Tal på bueningar	BRA bustad	BRA anna	BRA totalt	BTA bustad	BTA anna	BTA totalt	Alt. areal	Alt. areal 2
H02	0	93	0	93	0	0	0	0	0
H01	1	135	0	135	0	0	0	0	0

**Brukseiningar**  
 Adresse Brukseiningstype Bruksareal Tal rom Kjøkkentilgang Bad WC Matrikkeleining  
 1188 Steinsvikvegen 16 H0101 Bustad 228 6 2 2 106/17

**Kontaktpersonar**  
 Rolle Føds.dato/org.nr Namn Brukseinin Adresse  
 Tiltakshavar RØDRLAND MARIUS

**Byggningsnr:** 176 235 004  
**Løpenr:** 31.08.2005  
 Repr.punkt: Koordinatsystem: EUREF89 UTM Sone 32  
 Nord: 6741600 Aust: 291688  
 Bygningsendringskode:  
 Bygningstype: Hus for dyr/landbr.lager/silo  
 Næringsgruppe:  
 Bygningstatus: Teke(n) i bruk  
 Energikjelder:  
 Oppvarming:

Utbygd areal: 0 Tal bustader: 0  
 Bruksareal bustad: 0 Tal etasjar: 0  
 Bruksareal anna: 0 Vassforsyning:  
 Bruksareal totalt: 0 Avløp: Nei  
 Bruttoareal bustad: 0 Har heis:  
 Bruttoareal anna: 0  
 Bruttoareal totalt: 0  
 Alternativt areal: 0  
 Alternativt areal 2: 0

Datoar  
 Rammeløpve:  
 Igangsetjingsløpve:  
 Teke(n) i bruk:  
 Mellombels bruksløpve:  
 Ferdigattest:

Brukseiningar	Brukseiningstype	Bruksareal	Tal rom	Kjøkkentilgang	Bad	WC	Matrikkeleining
Unummerert brukseining	0	0	0	0	0	0	106/17

**Bygningsnr:** 176 235 012  
**Løpenr:**  
 Repr.punkt: Koordinatsystem: EUREF89 UTM Sone 32  
 Nord: 6741583 Aust: 291695  
 Bygningsendringskode:  
 Bygningstype: Hus for dyr/landbr.lager/silo  
 Næringsgruppe:  
 Bygningsstatus: Teke(n) i bruk  
 Energikjelder:  
 Oppvarming:

Brukseiningar		Brukseiningstype		Bruksareal		Tal rom		Kjøkkentilgang		Bad		WC		Matrikkeleining	
Adresse	Brukseingsnummer	Unummerert brukseining	0	Tal bustader	0	Tal etasjar	0	Vassforsyning	0	Teke(n) i bruk	0	Mellombels bruksløype	0	Ferdigattest	106/17

**Bygningsnr:** 176 235 020  
**Løpenr:**  
 Repr.punkt: Koordinatsystem: EUREF89 UTM Sone 32  
 Nord: 6741589 Aust: 291718  
 Bygningsendringskode:  
 Bygningstype: Hus for dyr/landbr.lager/silo  
 Næringsgruppe: Jordbruk, skogbruk og fiske  
 Bygningsstatus: Teke(n) i bruk  
 Energikjelder:  
 Oppvarming:

Brukseiningar		Brukseiningstype		Bruksareal		Tal rom		Kjøkkentilgang		Bad		WC		Matrikkeleining	
Adresse	Brukseingsnummer	Unummerert brukseining	0	Tal bustader	0	Tal etasjar	0	Vassforsyning	0	Teke(n) i bruk	0	Mellombels bruksløype	0	Ferdigattest	106/17

**Bygningsnr:** 176 235 020  
**Løpenr:** 1  
 Repr.punkt: Koordinatsystem: EUREF89 UTM Sone 32  
 Nord: 6741604 Aust: 291718  
 Bygningsendringskode: Tilbygg  
 Bygningstype: Hus for dyr/landbr.lager/silo  
 Næringsgruppe: Jordbruk, skogbruk og fiske  
 Bygningsstatus: Igangsetjingsløyve  
 Energikjelder: Elektrisitet  
 Oppvarming: Elektrisk

**Etasjar**  
 Etasje Tal på bueiningar BRA bustad BRA anna BRA totalt BTA bustad BTA anna BTA totalt Alt. areal Alt. areal 2  
 H01 0 0 160 160 0 0 0 0 0 0

**Brukseiningar**  
 Adresse Brukseiningnummer Brukseiningstype Bruksareal Tal rom Kjøkkentilgang Bad WC Matrikkeleining  
 Unummerert brukseining 0 0 0 0 106/17

**Kontaktpersonar**  
 Rolle Føds.dato/org.nr Namn Adresse  
 Tiltakshavar RØDLAND MAGNE

**Bygningsnr:** 176 235 039  
**Løpenr:**  
 Repr.punkt: Koordinatsystem: EUREF89 UTM Sone 32  
 Nord: 6741570 Aust: 291687  
 Bygningsendringskode:  
 Bygningstype: Våningshus  
 Næringsgruppe:  
 Bygningsstatus: Teke(n) i bruk  
 Energikjelder:  
 Oppvarming:

**Etasjar**  
 Etasje Tal på bueiningar BRA bustad BRA anna BRA totalt BTA bustad BTA anna BTA totalt Alt. areal Alt. areal 2  
 H01 1 0 0 0 0 0 0 0 0 0

**Brukseiningar**  
 Adresse Brukseiningnummer Brukseiningstype Bruksareal Tal rom Kjøkkentilgang Bad WC Matrikkeleining  
 1104 Fonnebostvegen 254 H0101 Bustad 0 0 0 0 106/17



## SEFRAK-minne

«SEFRAK er ei forkorting for Sekretariatet For Registrering Av faste Kulturminner. Sekretariatet hadde ansvaret for ei landsomfattande registrering av eldre bygningar. Det vart gjort eit omfattande feltarbeid i perioden 1975-1995. I dag er det Riksantikvaren som administrerer SEFRAK i samarbeid med fylkeskommunane. På <http://www.ra.no/> finn du meir informasjon om SEFRAK og om tilgang på den informasjonen som er registrert.»

SEFRAK-ID Kulturminnenemning

1263 4 34 VÅNINGSHUS, FANEHUS

**Bygningsnr:** 300 555 001

**Løpenr:** Utbygd areal: 78 Tal bustader: 0 Rammeløyve: 13.04.2016

Repr.punkt: Bruksareal bustad: 0 Tal etasjar: 1

Koordinatsystem: EUREF89 UTM Sone 32 Bruksareal anna: 78 Vassforsyning: 13.04.2016

Nord: 6741641 Aust: 292161 Bruksareal totalt: 78 Avløp: Teke(n) i bruk:

Bygningssendringstype: Bruttoareal bustad: 0 Har heis: Nei Mellombels bruksøyve:

Annan lagerbygning Bruttoareal anna: 0 Ferdiggattest:

Næringsgruppe: Anna som ikkje er næring Bruttoareal totalt: 0

Bygningsstatus: Igangsetjingsøyve Alternativt areal: 0

Energikjelder: Alternativt areal 2: 0

Oppvarming:

**Etasjar**

Etasje Tal på bueiningar BRA bustad BRA anna BRA totalt BTA bustad BTA anna BTA totalt Alt. areal Alt. areal 2

H01 0 0 78 78 0 0 0 0 0 0

**Brukseiningar**

Adresse Brukseiningnummer Brukseiningstype Bruksareal Tal rom Kjøkkentilgang Bad WC Matrikkeleining

Unummerert brukseining 0 0 0 0 0 0 106/17

**Kontaktpersonar**

Rolle Føds.dato/org.nr Namn Brukseinin Adresse

Tiltakshavar 070154 RØDLAND MAGNE FONNEBOSTVEGEN 252

5955 LINDÅS

**Aktive bygg som ikkje er registrerte på matrikkeleininga, men ligg på matrikkeleininga sitt areal**

**Bygningsnr:** 176 242 779  
**Løpenr:** 1  
 Repr.punkt: Koordinatsystem: EUREF89 UTM Sone 32  
 Nord: 6741644 Aust: 292046  
 Bygningsendringskode: Tilbygg  
 Bygningstype: Hus for dyr/landbr.lager/silo  
 Næringsgruppe: Jordbruk, skogbruk og fiske  
 Bygningsstatus: Teke(n) i bruk  
 Energikjelder:  
 Oppvarming:

Utbygd areal: 0  
 Bruksareal bustad: 0  
 Bruksareal anna: 100  
 Bruksareal totalt: 100  
 Bruttoareal bustad: 0  
 Bruttoareal anna: 0  
 Bruttoareal totalt: 0  
 Alternativt areal: 0  
 Alternativt areal 2: 0

Tal bustader: 0  
 Tal etasjar: 1  
 Vassforsyning: 100  
 Avløp: 100  
 Har heis: 0  
 Nei

Datoar  
 Rammeløyve: 16.08.1994  
 Igangsetjingsløyve: 17.08.1994  
 Teke(n) i bruk: 31.08.1994  
 Mellombels bruksløyve:  
 Ferdigattest:

**Etasjar**  
 Etasje Tal på bueiningar BRA bustad BRA anna BRA totalt BTA bustad BTA anna BTA totalt Alt. areal Alt. areal 2  
 H01 0 0 100 100 0 0 0 0 0 0

**Brukseiningar**  
 Adresse Brukseiningnummer Brukseiningstype Bruksareal Tal rom Kjøkkentilgang Bad WC Matrikkeleining  
 Unummerert brukseining 0 0 0 106/12

**Kontaktpersonar**  
 Rolle Føds.dato/org.nr Namn Brukseinin Adresse

Tiltakshavar VABØ VIGLEIK

**Bygningsnr:** 300 899 592  
**Løpenr:**  
 Repr.punkt: Koordinatsystem: EUREF89 UTM Sone 32  
 Nord: 6741637 Aust: 291728  
 Bygningsendringskode:  
 Bygningstype: Hus for dyr/landbr.lager/silo  
 Næringsgruppe: Jordbruk, skogbruk og fiske  
 Bygningsstatus: Igangsetjingsløyve  
 Energikjelder:  
 Oppvarming:

Utbygd areal: 752,1  
 Bruksareal bustad: 0  
 Bruksareal anna: 1 010  
 Bruksareal totalt: 1 010  
 Bruttoareal bustad: 0  
 Bruttoareal anna: 0  
 Bruttoareal totalt: 0  
 Alternativt areal: 0  
 Alternativt areal 2: 0

Tal bustader: 0  
 Tal etasjar: 2  
 Vassforsyning: 1 010  
 Avløp: 1 010  
 Har heis: 0  
 Nei

Datoar  
 Rammeløyve:  
 Igangsetjingsløyve: 28.06.2021  
 Teke(n) i bruk:  
 Mellombels bruksløyve:  
 Ferdigattest:

**Etasjar**  
 Etasje Tal på bueiningar BRA bustad BRA anna BRA totalt BTA bustad BTA anna BTA totalt Alt. areal Alt. areal 2  
 H01 0 0 730 730 0 0 0 0 0 0  
 K01 0 0 280 280 0 0 0 0 0 0

**Brukseiningar**  
 Adresse Brukseiningnummer Brukseiningstype Bruksareal Tal rom Kjøkkentilgang Bad WC Matrikkeleining  
 Unummerert brukseining 0 0 0 106/12

**Kontaktpersonar**

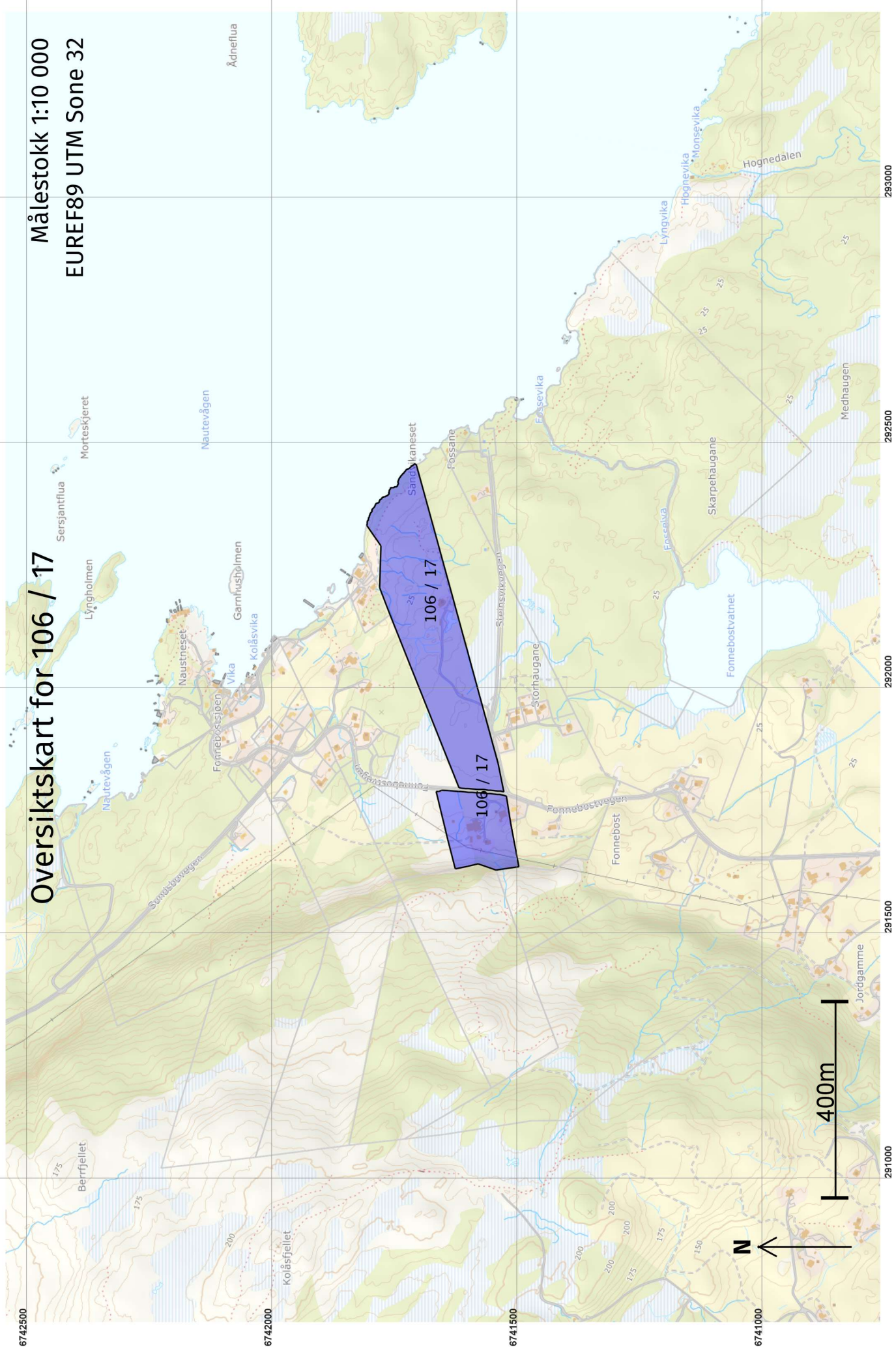
Rolle	Føds.dato/org.nr	Namn	Brukseinin	Adresse
Tiltakshavar	170980	RØDLAND MARIUS		FANEBUST 5955 LINDÅS

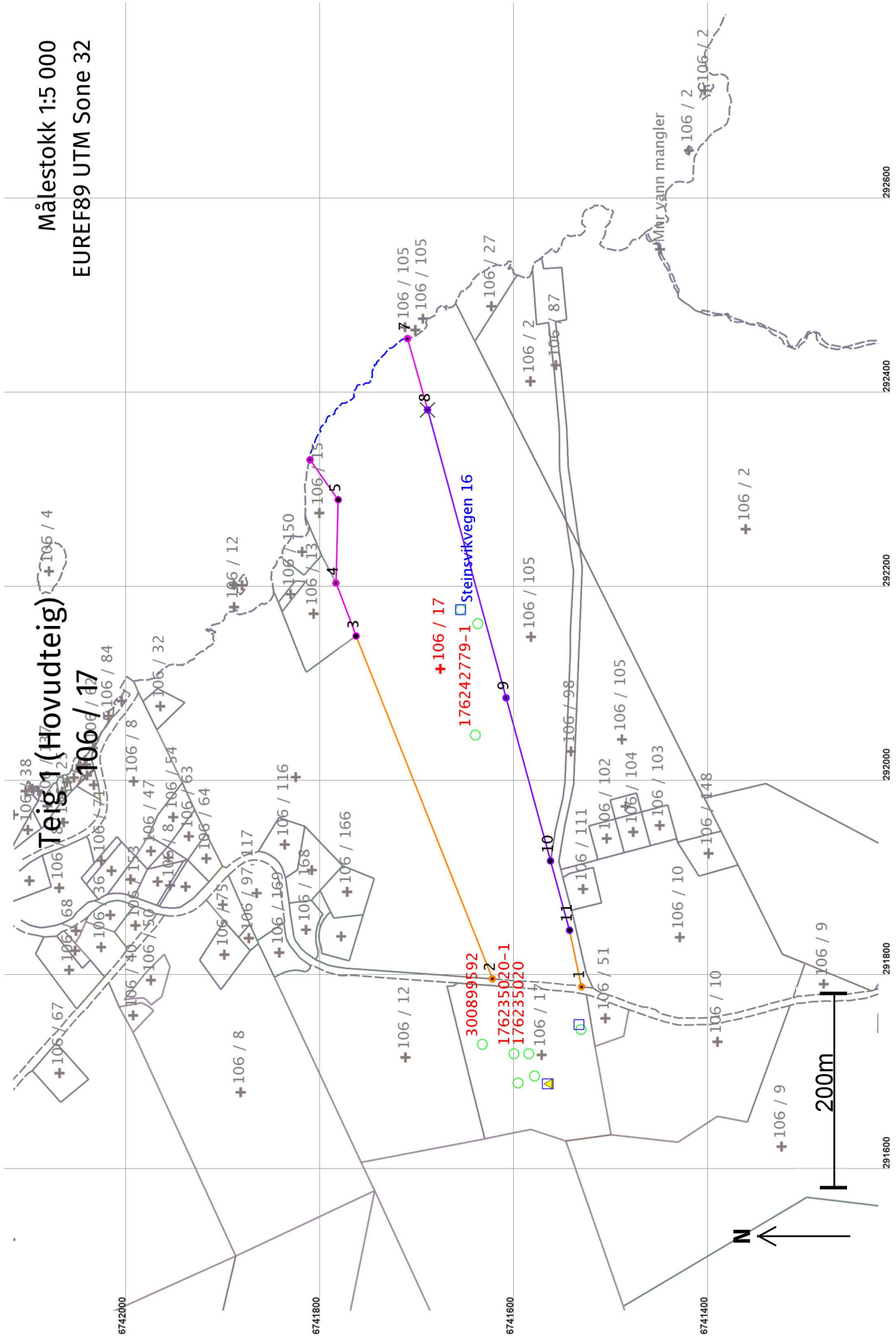
---

6742500

# Oversiktskart for 106 / 17

Målestokk 1:10 000  
EUREF89 UTM Sone 32





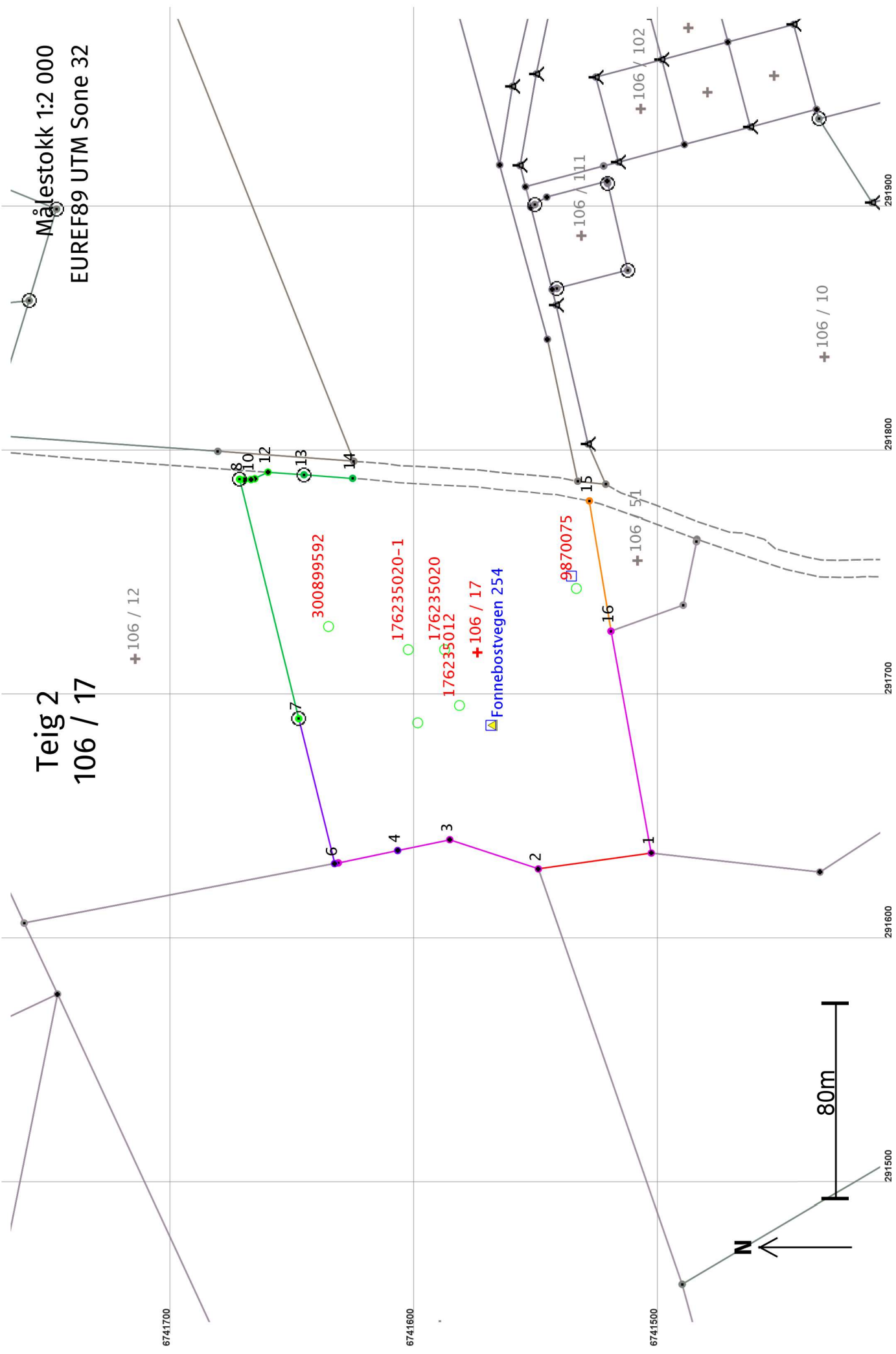
**Areal og koordinatar**

Areal: 74 529,4

Arealmerknad: Hjelpelinje vasskant, Hjelpelinje vegkant

**Representasjonssystem:** EUREF89 UTM Sone 32**Nord:** 6741680**Aust:** 292114**Grensepunkt / Grenselinje****Ytre avgrensing**

Løpenr	Nord	Aust	Grensemerke nedsett i / Lengde (m) Linjeinformasjon	Målemetode	Nøyaktighet (SD i cm)	Radius
1	6741534,50	291786,93	Geometrisk hjelpepunkt	63 Generert sirkelgeometri	500	500
2	6741626,30	291795,11	92,25 Hjelpelinje vegkant Geometrisk hjelpepunkt	63 Generert sirkelgeometri	500	500
3	6741766,73	292148,00	379,80 Umerkt	69 Utrekna	200	200
4	6741787,56	292202,47	58,32 Ukjent	55 Digitalisert på dig.bord frå strek-kart: Papirkopi	200	200
5	6741785,14	292288,26	85,82 Annan detalj	55 Digitalisert på dig.bord frå strek-kart: Papirkopi	200	200
6	6741814,21	292329,35	50,33 Geometrisk hjelpepunkt	24 Digitalt stereoinstrument	200	200
7	6741713,75	292454,09	179,27 Hjelpelinje vasskant Geometrisk hjelpepunkt	24 Digitalt stereoinstrument	200	200
8	6741693,12	292380,79	76,15 Fjell Kors	12 Terrengmåt: Teodolitt med elektronisk avstandsmålar	36	36
9	6741612,24	292084,31	307,31 Ukjent	12 Terrengmåt: Teodolitt med elektronisk avstandsmålar	36	36
10	6741566,46	291916,48	173,96 Steingjerde Steingjerde	12 Terrengmåt: Teodolitt med elektronisk avstandsmålar	36	36
11	6741546,90	291845,05	74,06 59,43 Gjerdestolpe	12 Terrengmåt: Teodolitt med elektronisk avstandsmålar	36	36



Teig 2  
106 / 17

Målestokk 1:2 000  
EUREF89 UTM Sone 32

+106 / 12

300899592

176235020-1

176235020

176235012

+106 / 17

Fonnebostvegen 254

9870075

+106 / 51

+106 / 111

+106 / 102

80m

N

6741700

6741600

6741500

291500

291600

291700

291800

291900

**Areal og koordinatar**

Areal: 20 716,5

Arealmerknad: Hjelpelinje vegkant

Representasjonssystem: EUREF89 UTM Sone 32

Nord: 6741576

Aust: 291717

**Grensepunkt / Grenselinje****Ytre avgrensing**

Løpnr	Nord	Aust	Grensemerke nedsett i / Lengde (m) Linjeinformasjon	Målemetode	Nøyaktighet (SD i cm)	Radius
1	6741504,31	291634,63	Annan detalj 46,75	55 Digitalisert på dig.bord frå strek-kart: Papirkopi	200	1000
2	6741550,61	291628,13	Annan detalj 38,23	55 Digitalisert på dig.bord frå strek-kart: Papirkopi	200	
3	6741586,92	291640,10	Annan detalj 21,84	55 Digitalisert på dig.bord frå strek-kart: Papirkopi	200	
4	6741608,30	291635,65	Umerkt 24,84	69 Utrekna	50	
5	6741632,62	291630,60	Ukjent 1,57	55 Digitalisert på dig.bord frå strek-kart: Papirkopi	200	
6	6741634,16	291630,31	Umerkt 61,16	69 Utrekna	50	51
7	6741648,84	291689,68	Fjell Offentleg godkjent grensemerke 101,02	96 GPS kinematisk (Real time kinematic)	10	14
8	6741673,10	291787,74	Fjell Offentleg godkjent grensemerke 1,98	96 GPS kinematisk (Real time kinematic)	10	14
9	6741671,14	291787,45	Umerkt 2,73	69 Utrekna	10	14
10	6741668,41	291787,60	Umerkt 1,58	69 Utrekna	10	14
11	6741666,87	291787,96	Umerkt 6,03	69 Utrekna	10	14
12	6741661,46	291790,63	Umerkt 14,80	69 Utrekna	10	14
13	6741646,70	291789,56	Jord Offentleg godkjent grensemerke 20,00	96 GPS kinematisk (Real time kinematic)	13	14



Løpenr	Grensemerke nedsett i /		Målemetode	Nøyaktighet (SD i cm)	Radius
	Nord	Aust			
14	6741626,75	291788,11	Geometrisk hjelpепunkt	96 GPS kinematisk (Real time kinematic)	13
			97,60 Hjelpelinje veggkant		500
15	6741529,70	291778,87	Geometrisk hjelpепunkt	63 Generert sirkelgeometri	500
			54,10		
16	6741520,87	291725,50	Ukjent	55 Digitalisert på dig.bord frå strek-kart: Papirkopi	200
			92,37		