


supplert med  
avstander fra  
grenser 18.11.21



### Teiknforklaring

	Bustad		Teiggrense
	Garasje		Byggegrense
	Terrasse		
	Veg		
	Utomhus/grønt		

Norbohus Villanger og Sønner AS  
Kvassnesvegen 45  
5914 Isdalstø

Kilde for basiskart:  
Alver kommune  
Koordinatsystem: UTM sone32/ Euref 89  
Dato for basiskart: 19.11.2020  
Høgdegrunnlag: NN 2000

Dato: 25.06.2021  
Konstr./egnet: sh  
Godkjent:  
Målestokk: 1:500



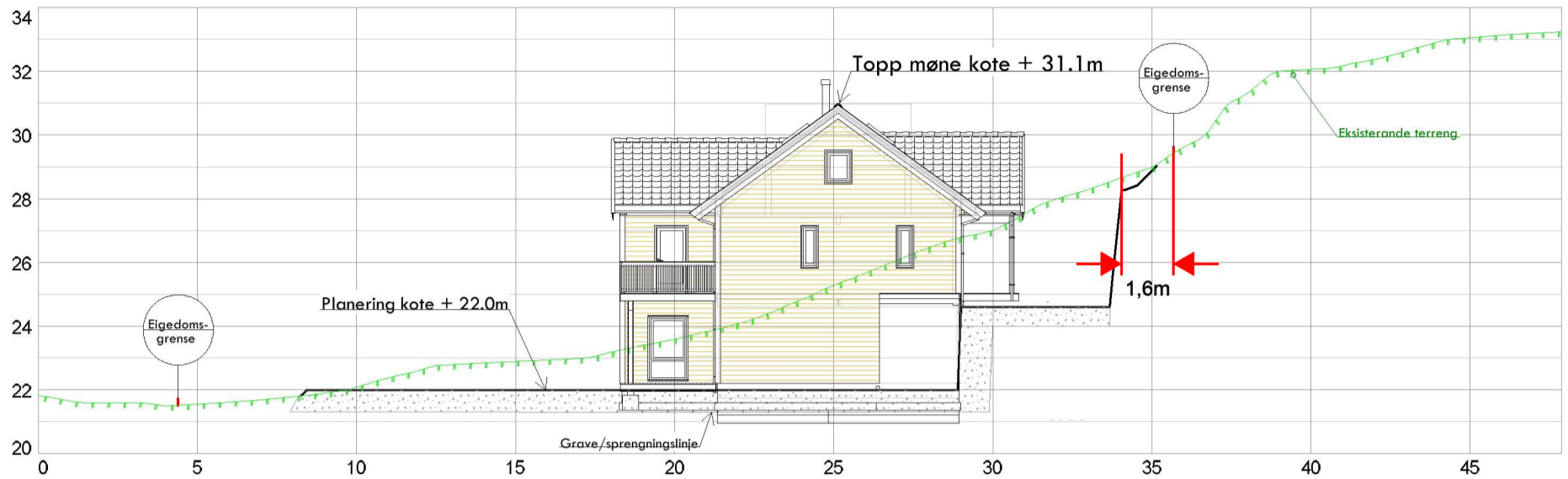
Situasjonsplan ny bustad  
Gnr 1, bnr 294, Flatøy  
Tiltakshavar: Maya S.Jakobsen og Alexander Sellevold

Erstatning for: Erstatet av:  
**921**

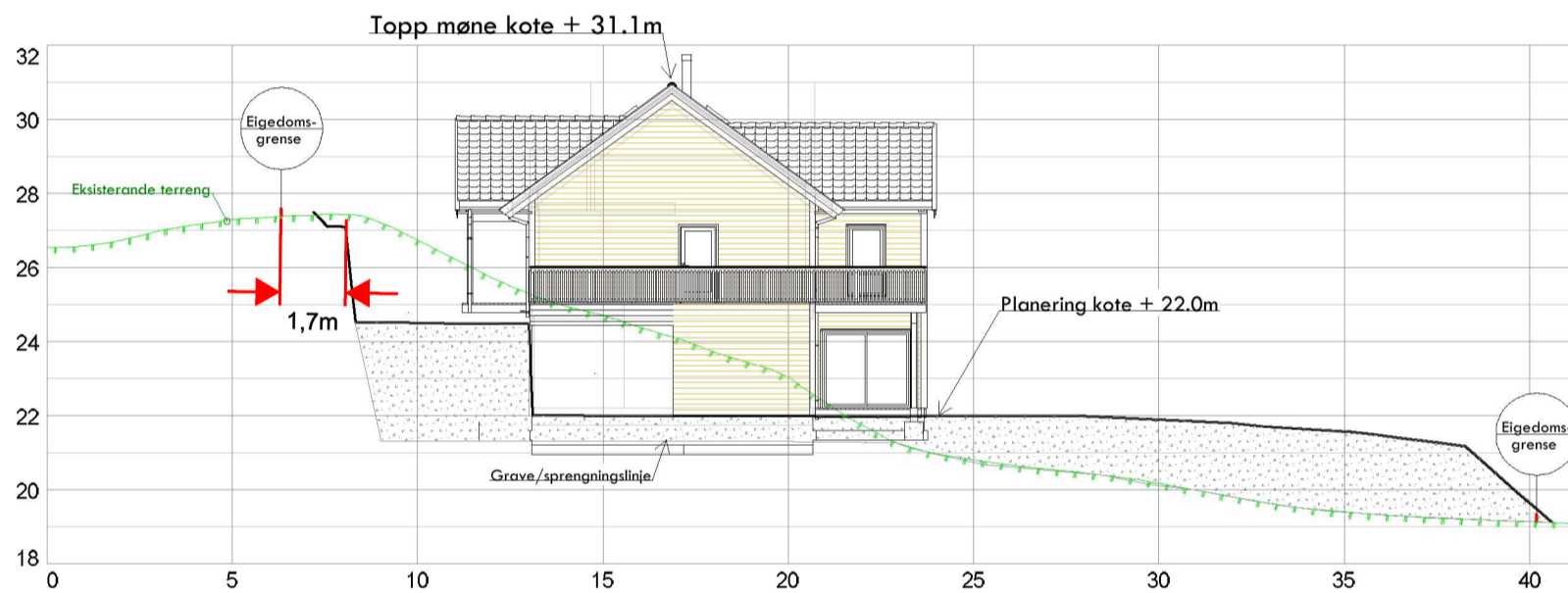
Henvisning: Beregning: Alver kommune

supplert med  
avstander fra  
grenser 18.11.21

# Snitt A - A



# Snitt B- B



# Snitt C - C



Norbohus Villanger og Sønner AS Kvassnesvegen 45 5914 Isdalstø				Kilde for bostikart: Alver kommune Koordinatsystem: UTM sone32/ Euref 89 Dato for bostikart: 19.11.2020 Høgdegrunnlag: NN 2000	
Dato 25.06.2021	Konstr./tegnet sh	Godkjent	Målestokk	 Epost: post@sh-oppmaling.no Tlf 472 99 092	
Snitt sit.plan ny bustad Gnr 1, bnr 294, Flatøy Tiltakshavar: Maya S.Jakobsen og Alexander Sellevold					
Henvisning:		Beregning:		Alver kommune	