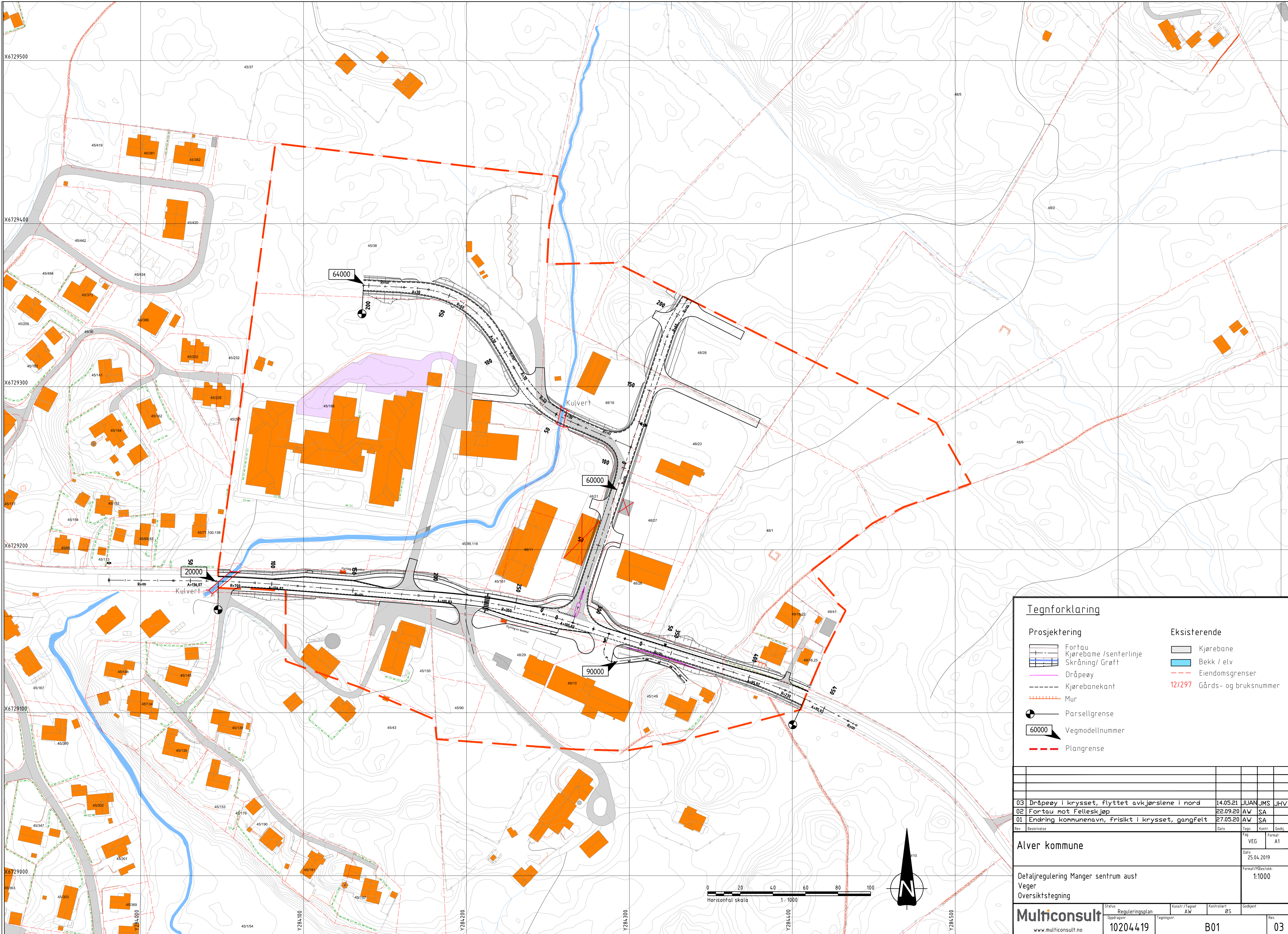


\\veg-nasnet-01\BEG_Opdr3\012024\19-01-19-01\VEG\0204419-01\BEG\0204419-01-04_TEGNINGER\1 Layout\LAY_B_01.dwg - Planer av plan, Dato: 2021.06.01 kl. 10:55



Tegnforklaring	
Prosjektering	Eksisterende

Rev.	Beskrivelse	Dato	Tegn.	Kontrollert	Godkjent
03	Dråpeøy i krysset, flyttet avkjørslene i nord	14.05.21	JUAN	JMS	JHV
02	Fortau mot Felleskjøp	22.09.20	AW	SA	
01	Endring kommunenavn, frisikt i krysset, gangfelt	27.05.20	AW	SA	

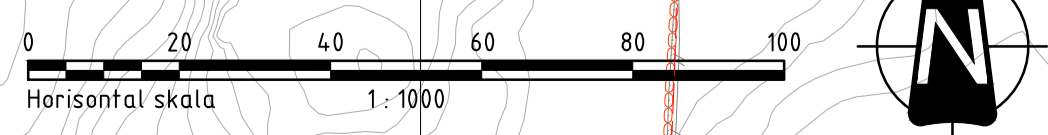
Alver kommune

Fag: VEG Formål: A1

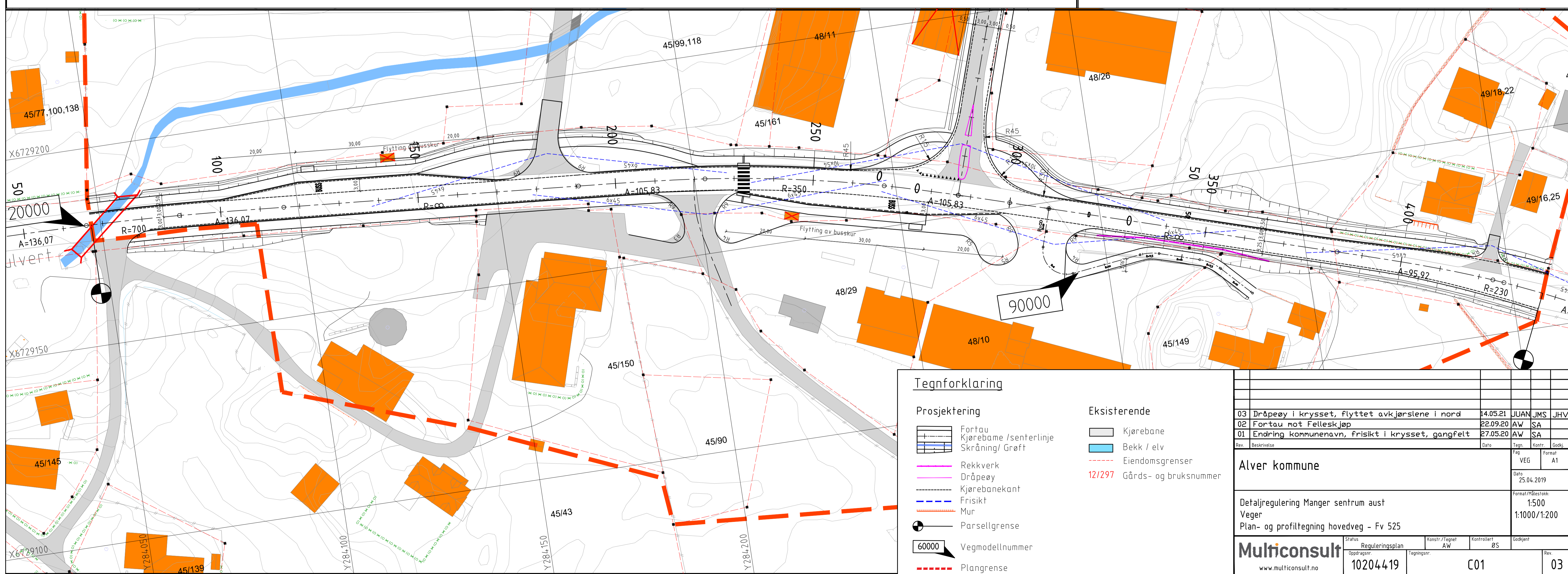
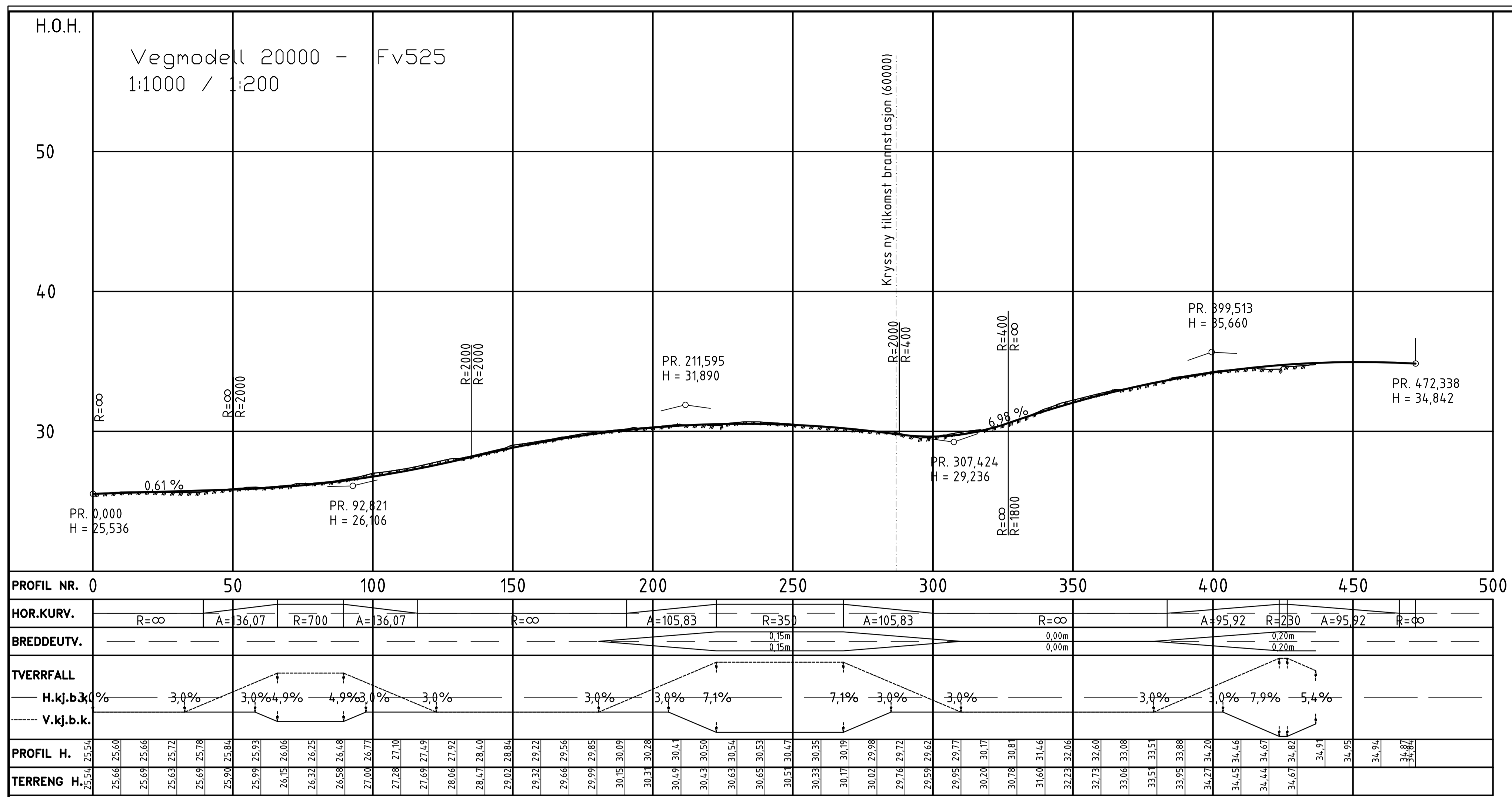
Dato: 25.04.2019

Formål/Bestikk: 1:1000

Detaljregulering Manger sentrum aust
Veger
Oversiktstegning



Multiconsult www.multiconsult.no	Status: Reguleringsplan	Konstr./Tegnet: AW	Kontrollert: ØS	Godkjent:
	Oppdragsnr: 10204419	Tegningsnr: B01	Rev: 03	

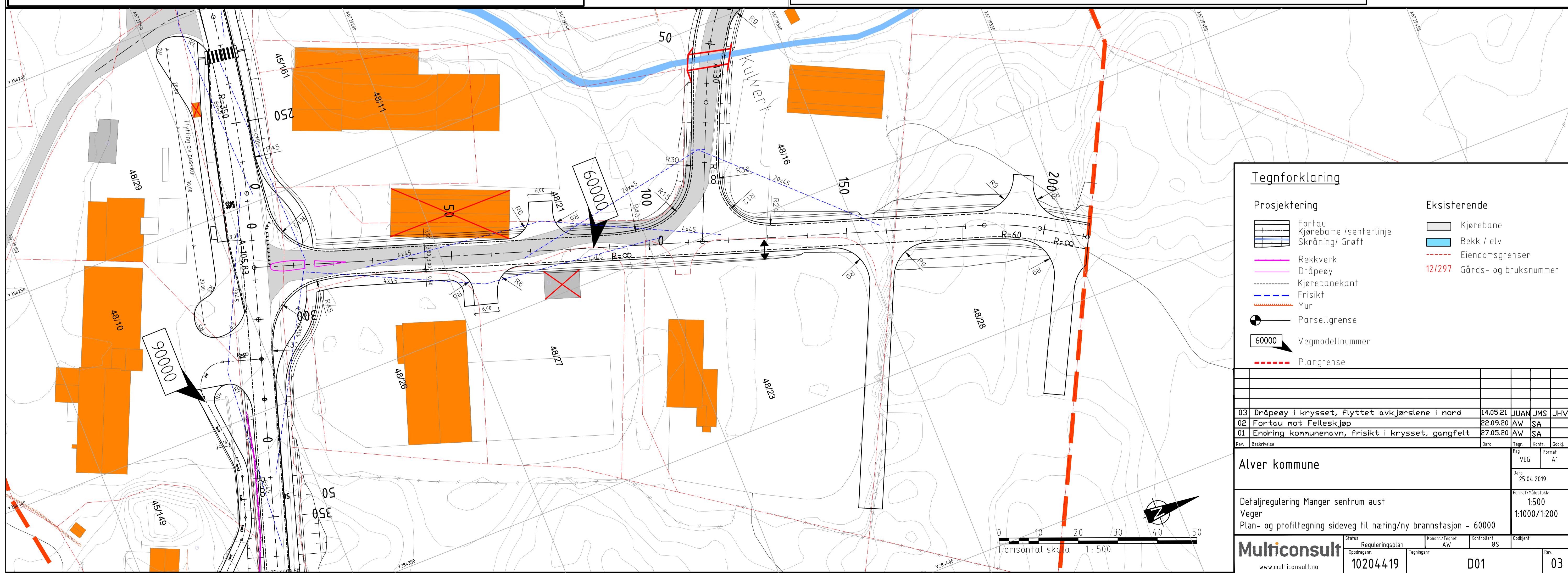
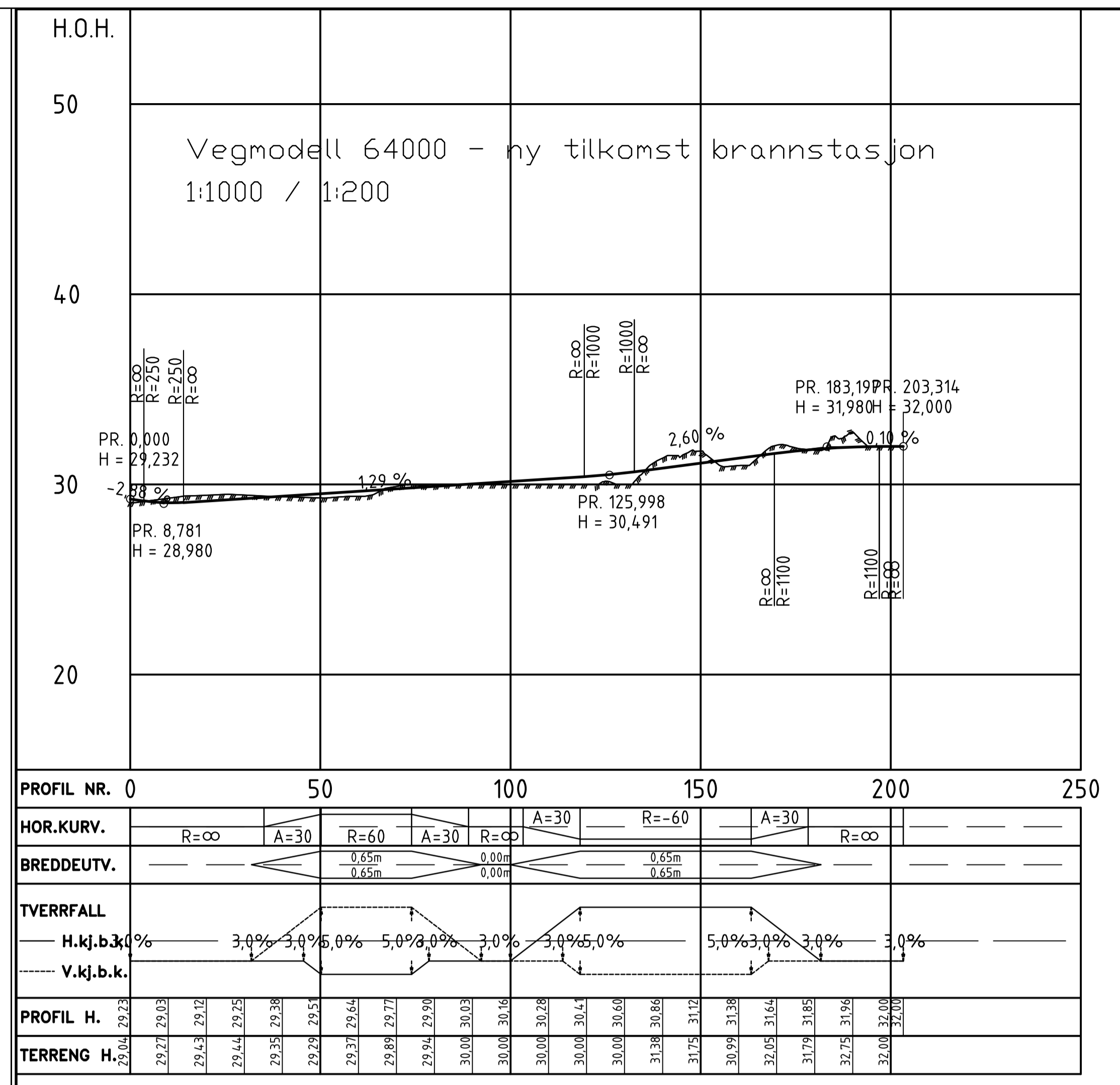
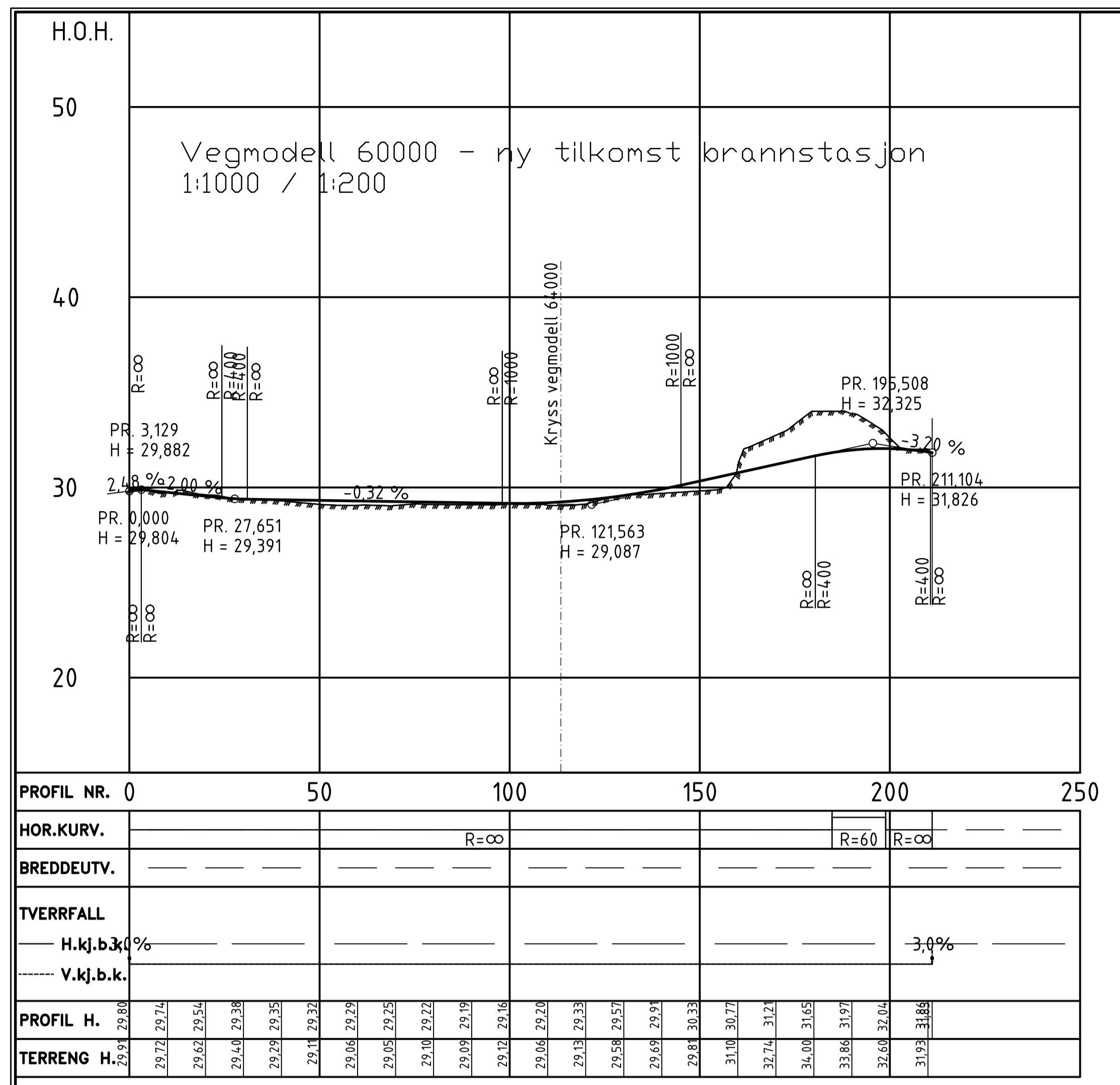


Tegnforklaring

Prosjektering		Eksisterende	
	Fortau		Kjørebane
	Kjørebane / senterlinje		Bekk / elv
	Skråning / Grøft		Eiendomsgrenser
	Rekkverk		12/297 Gårds- og bruksnummer
	Dråpeøy		
	Kjørebane kant		
	Friskt		
	Mur		
	Parsellgrense		
	60000 Vegmodellnummer		
	Plangrense		

03	Dråpeøy i krysset, flyttet avkjørslene i nord	14.05.21	JUAN	JMS	JHV
02	Fortau mot Felleskjøp	22.09.20	AW	SA	
01	Endring kommunenavn, friskt i krysset, gangfelt	27.05.20	AW	SA	
Rev.	Beskrivelse	Date	Tegn.	Kontroll.	Godk.
			VEG		Formål A1
		Date			
		25.04.2019			
		Formål/Beskr.			
		1:500			
		1:1000/1:200			
Alver kommune					
Detaljregulering Manger sentrum aust					
Veger					
Plan- og profiltegning hovedveg - Fv 525					
Status					
Reguleringsplan		Konstr./Tegnet		Kontrollert	
Oppdragsnr.		Tegningsnr.		Godkjent	
10204419		C01		Rev.	
10204419		C01		03	
www.multiconsult.no					

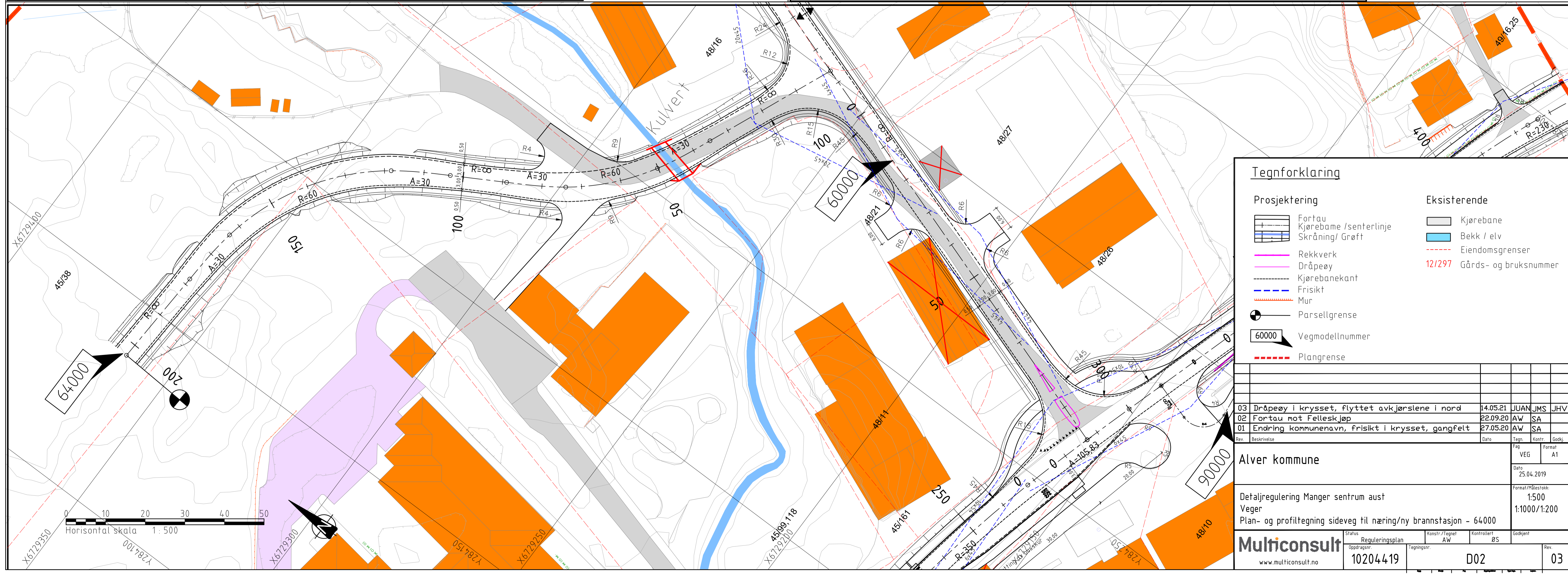
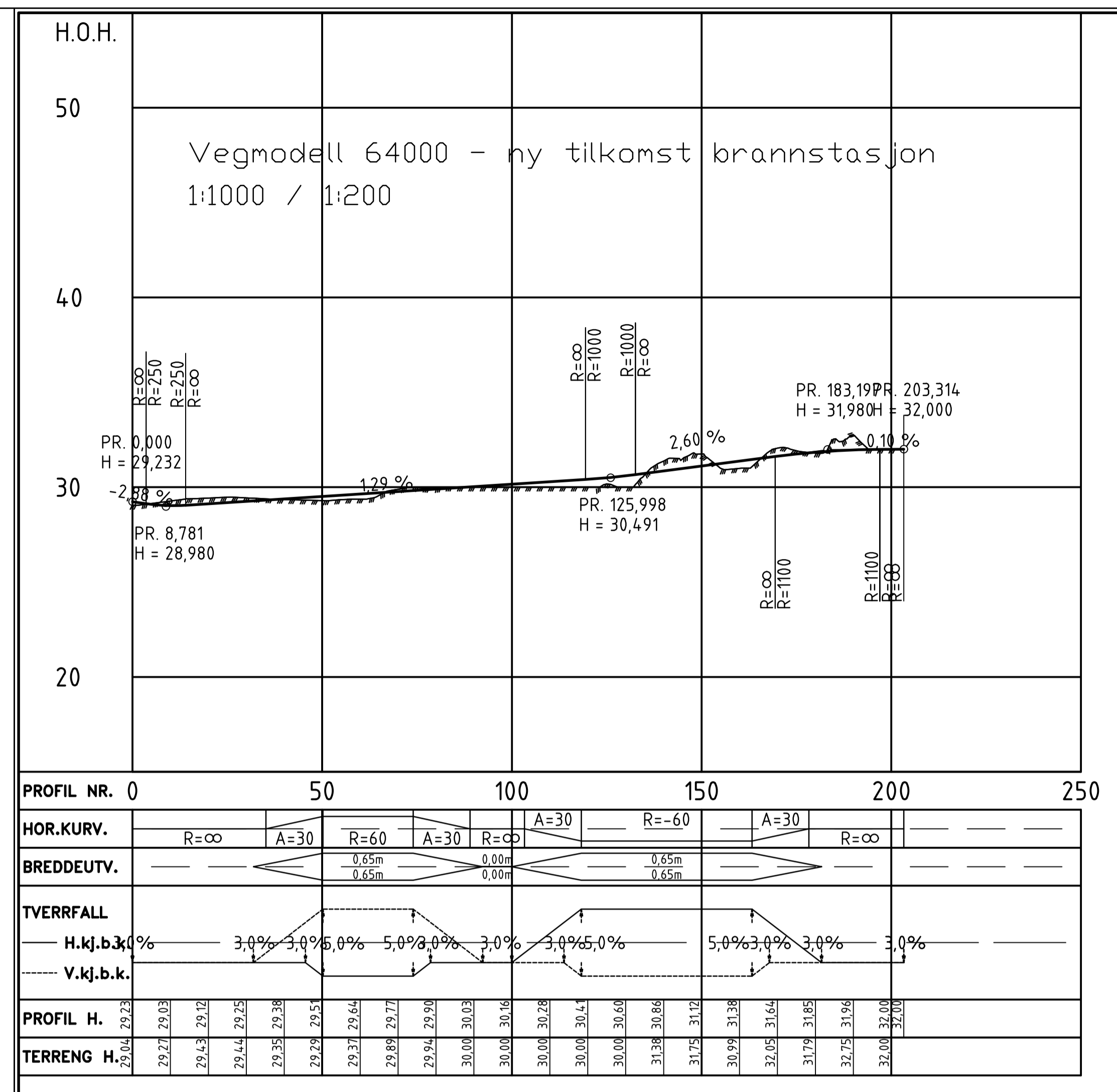
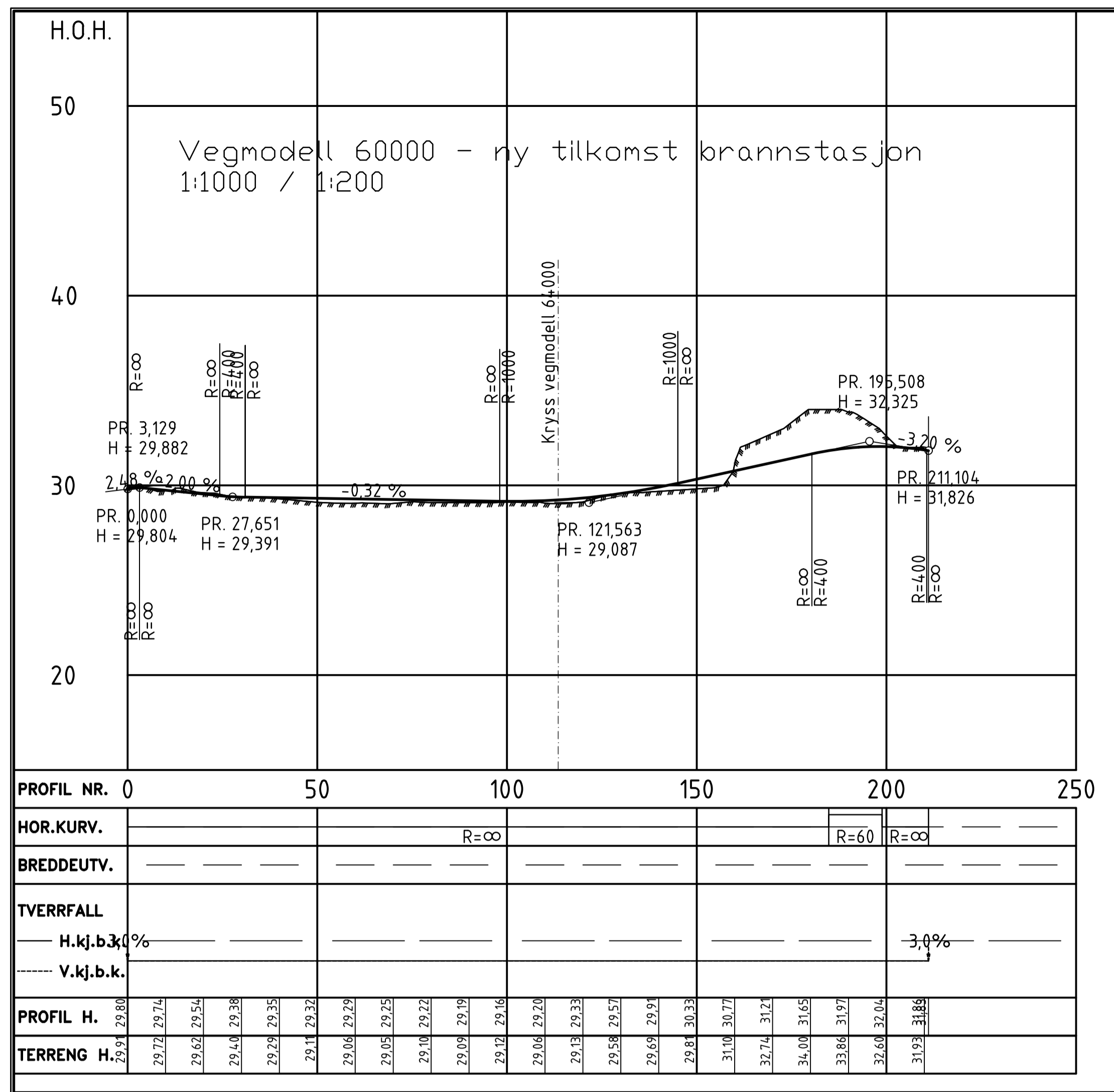
\\veg-nasjonal\1\VEG_Oppdrags\10204419-01\10204419-01-03\ARBEDSOMRÅDE\10204419-01-04_TEGNINGER\1\Layout\LAY_C_01.dwg - Layer: (0) - Plotet av: juan, Date: 2021.06.01 kl. 10:56



Tegnforklaring	
	Fortau
	Kjørebane / senterlinje
	Skråning/ Grøft
	Rekkverk
	Dråpeøy
	Kjørebekant
	Frisikt
	Mur
	Parsellgrense
	60000
	Plangrense
	Eksisterende Kjørebane
	Bekk / elv
	Eiendomsgrenser
	12/297 Gårds- og bruksnummer

03	Dråpeøy i krysset, flyttet avkjørslene i nord	14.05.21	JUAN	JMS	JHV
02	Fortau mot Felleskjøp	22.09.20	AW	SA	
01	Endring kommunenavn, frisikt i krysset, gangfelt	27.05.20	AW	SA	
Rev.	Beskrivelse	Dato	Tegn.	Kontrollert	Godkj.

Alver kommune	
Detaljregulering Manger sentrum aust	
Veger	
Plan- og profiltegning sideveg til næring/ny brannstasjon - 60000	
Status	Reguleringsplan
Oppdragsnr.	10204419
Konstr./Tegnet	AW
Kontrollert	ØS
Godkjent	
Formål	A1
Dato	25.04.2019
Formål/Bestikk	1:500
Skala	1:1000/1:200
Multiconsult	
www.multiconsult.no	
D01	
03	



Tegnforklaring

Prosjektering		Eksisterende	
	Fortau		Kjørebane
	Skråning/ Grøft		Bekk / elv
	Rekkverk		Eiendomsgrenser
	Dråpeøy		12/297 Gårds- og bruksnummer
	Kjørebaneant		
	Frisikt		
	Mur		
	Parsellgrense		
	60000 Vegmodellnummer		
	Plangrense		

03	Dråpeøy i krysset, flyttet avkjørslene i nord	14.05.21	JUAN	JMS	JHV
02	Fortau mot Felleskjøp	22.09.20	AW	SA	
01	Endring kommunenavn, frisikt i krysset, gangfelt	27.05.20	AW	SA	

Rev. Beskrivelse

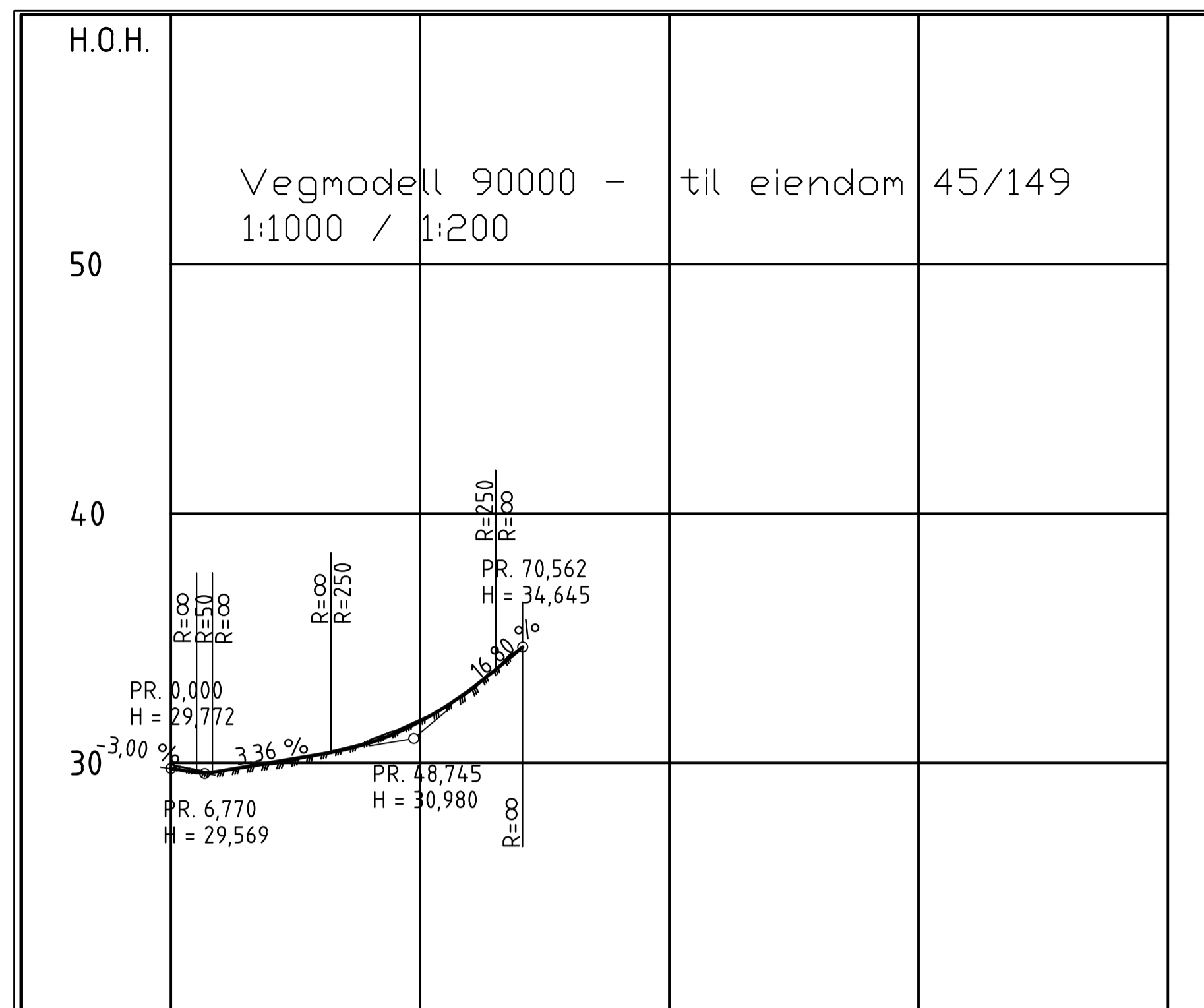
Alver kommune

Detaljregulering Manger sentrum aust
Veger

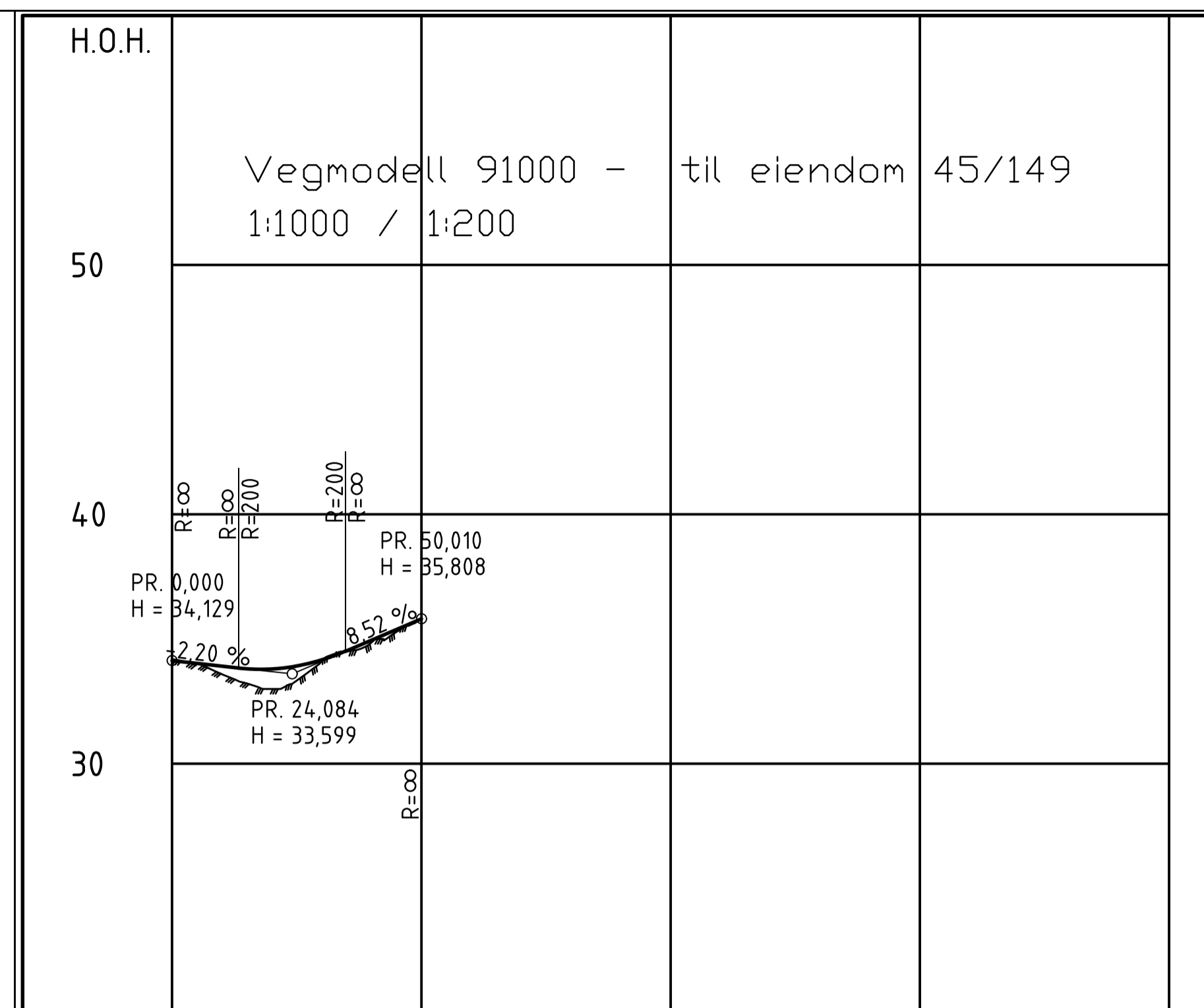
Plan- og profiltegning sideveg til næring/ny brannstasjon - 64000

Status	Reguleringsplan	Konstr./Tegnet	AW	Kontrollert	ØS	Godkjent	
Oppdragsnr.	10204419	Tegningsnr.					
www.multiconsult.no							

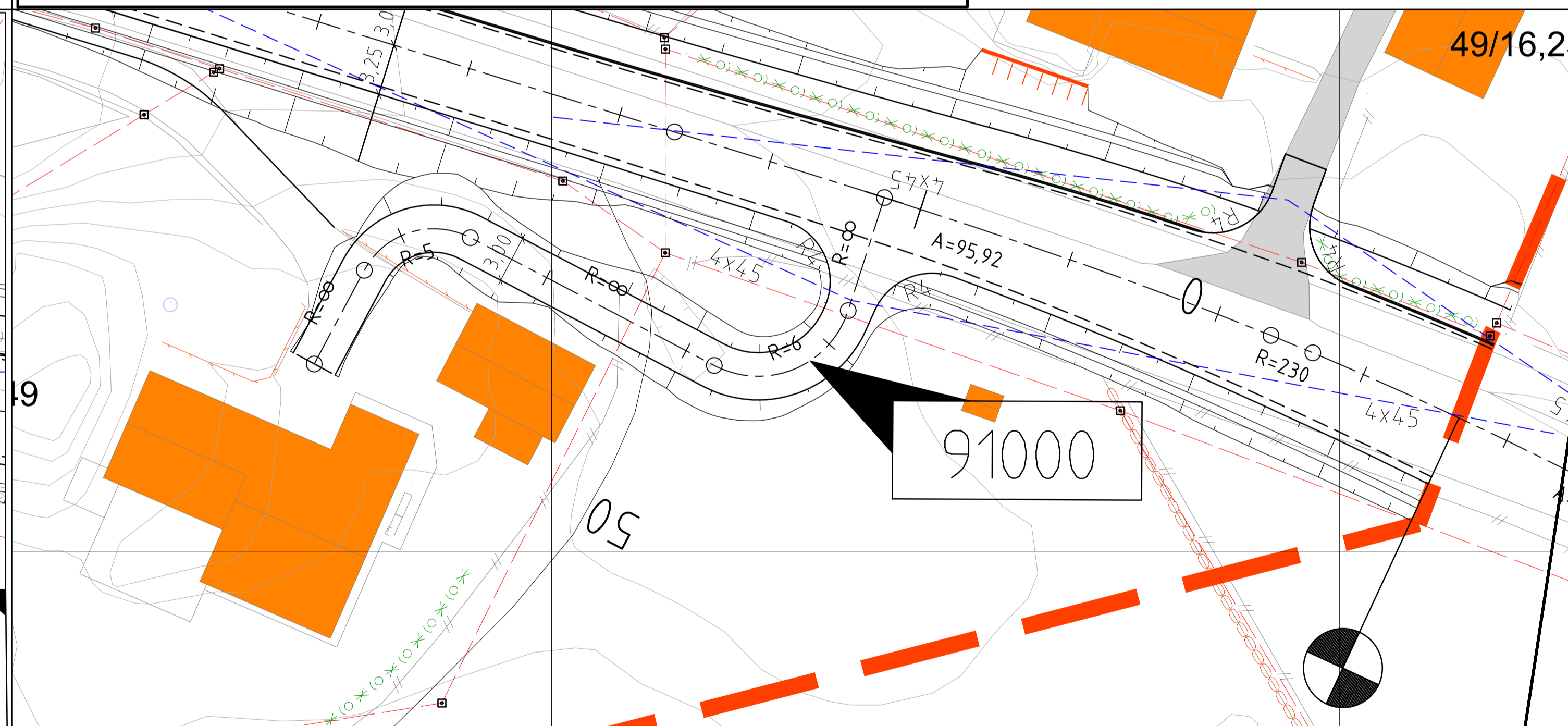
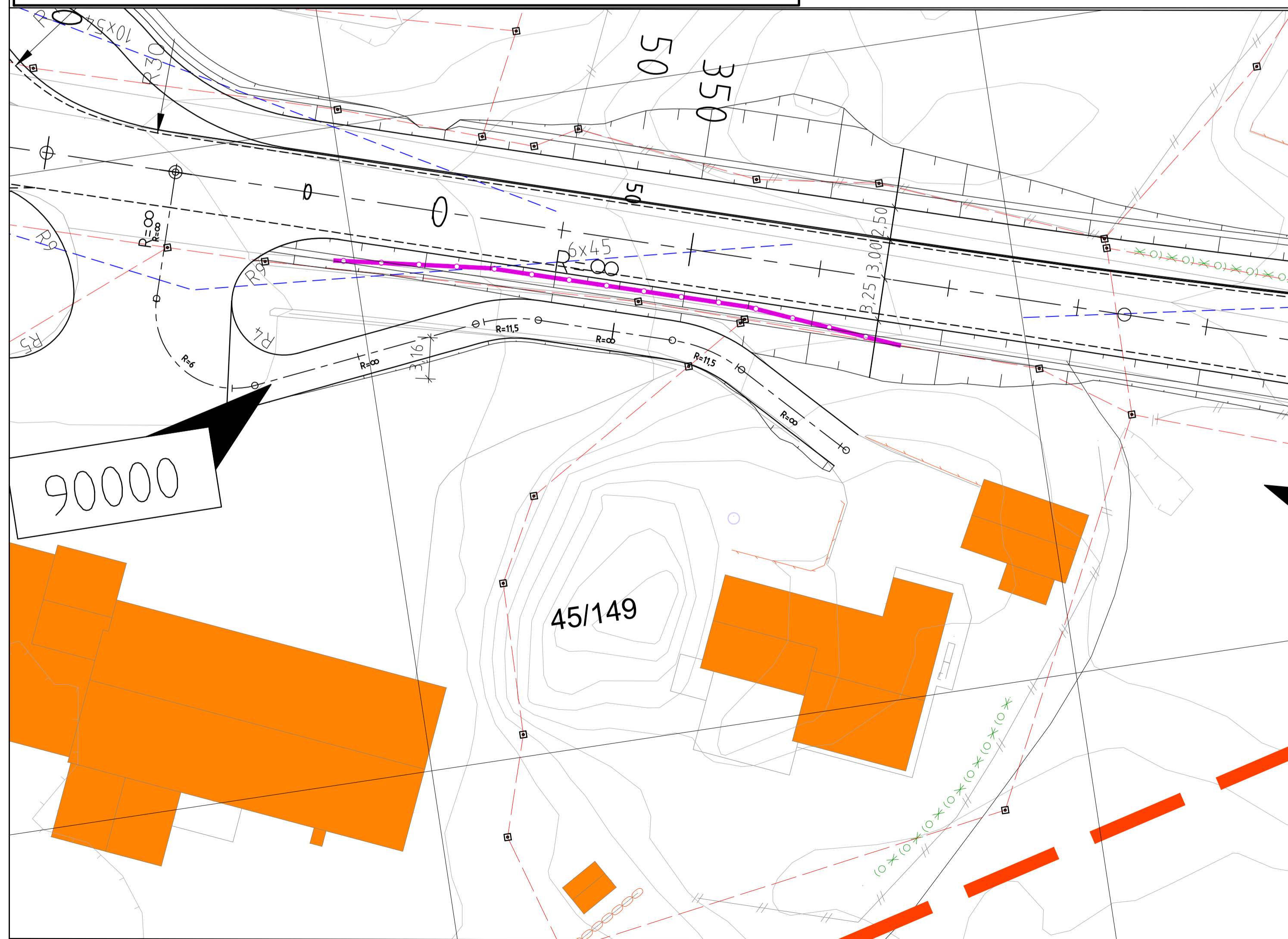
\\veg-nasnet-01\BEG_Opdrag\02024\10204419-01\10204419-01-03-ARBEDSOMRÅDE\VEG\10204419-01-04-TEGNING\VEG\Layout\LAY_D_02.dwg - Layout (0) - Plotter av: juan, Date: 2021.06.11 kl. 9:48



PROFIL NR. 0	50	100	150	200
HOR.KURV.	R=∞	R=∞	R=∞	R=∞
BREDDEUTV.				
TVERRFALL	H.k.j.b.k. 3,00% 3,36%			
PROFIL H.	29,95	29,67	29,95	30,01
TERRENG H.	29,67	29,95	30,36	30,35



PROFIL NR. 0	50	100	150	200
HOR.KURV.	R=∞	R=∞	R=∞	R=∞
BREDDEUTV.				
TVERRFALL	H.k.j.b.k. 2,20% 3,57%			
PROFIL H.	35,19	34,13	33,59	33,88
TERRENG H.	33,59	33,00	34,16	34,96



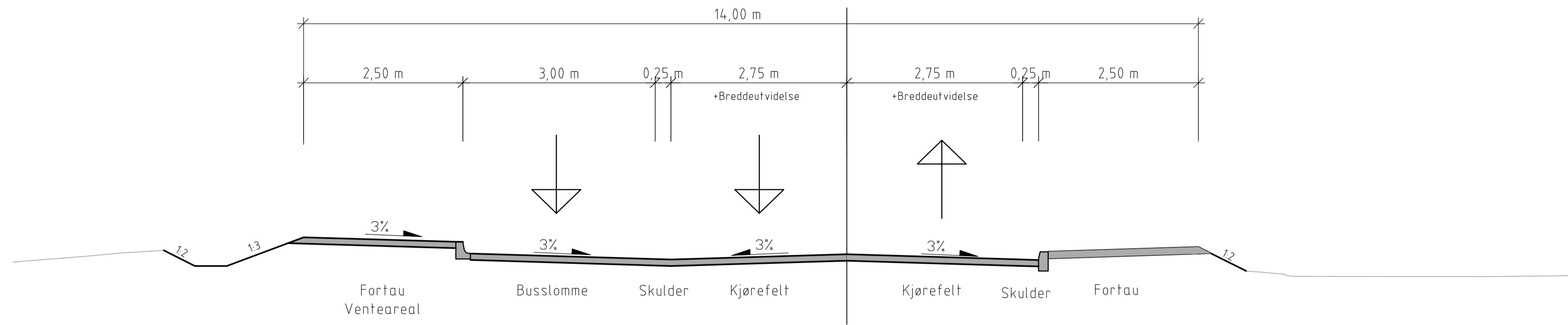
Tegnforklaring

Prosjektering		Eksisterende	
	Fortau		Kjørebane
	Skråning/Grøft		Bekk / elv
	Rekkverk		Eiendomsgrenser
	Frisikt		12/297 Gårds- og bruksnummer
	Mur		
	Parsellgrense		
	60000 Vegmodellnummer		
	Plangrense		

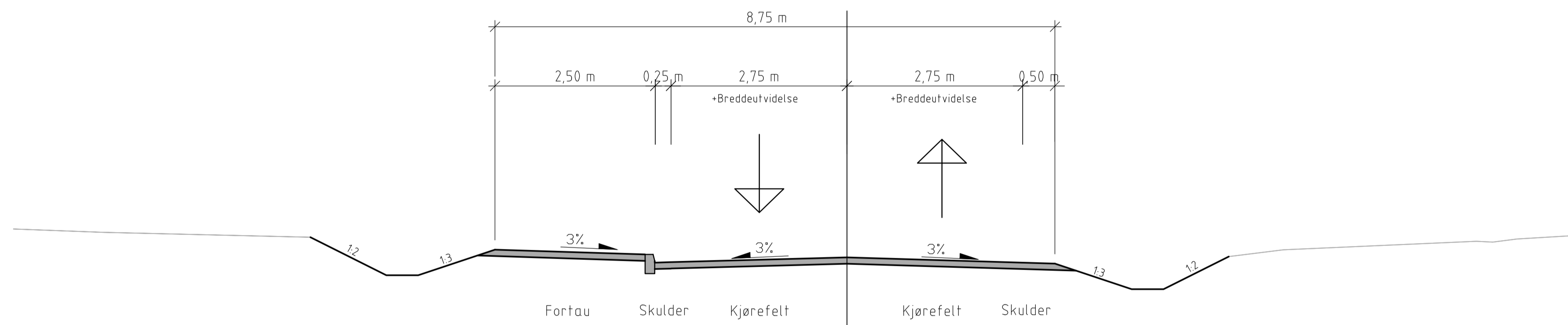
01 Endring kommunenavn, friskt i krysset, gangfelt		27.05.20	AW	SA
Rev.	Beskrivelse	Date	Tegn.	Kontroll.
	VEG		Formål	A1
		Date	25.04.2019	
Alver kommune		Formål/Bestikk:		
Detaljregulering Manger sentrum aust		1:250		
Veger		1:1000/1:200		
Plan- og profiltegning sideveger - alternativ tilkomst tomt 45/149				
Status	Reguleringsplan	Konstr./Tegnet	Kontrollert	Godkjent
Oppdragsnr.	10204419	AW	ØS	
Multiconsult		www.multiconsult.no		
		D03		01

G:\002044\10204419-01-03 ARBEIDSPROJEKT\10204419-01-03_RV\EGN\10204419-01-03_TEGNINGER\01\Layout\LAY_03.dwg - Layout: 001 - Plottet av: aw, Dato: 2020.05.27 kl 15:57

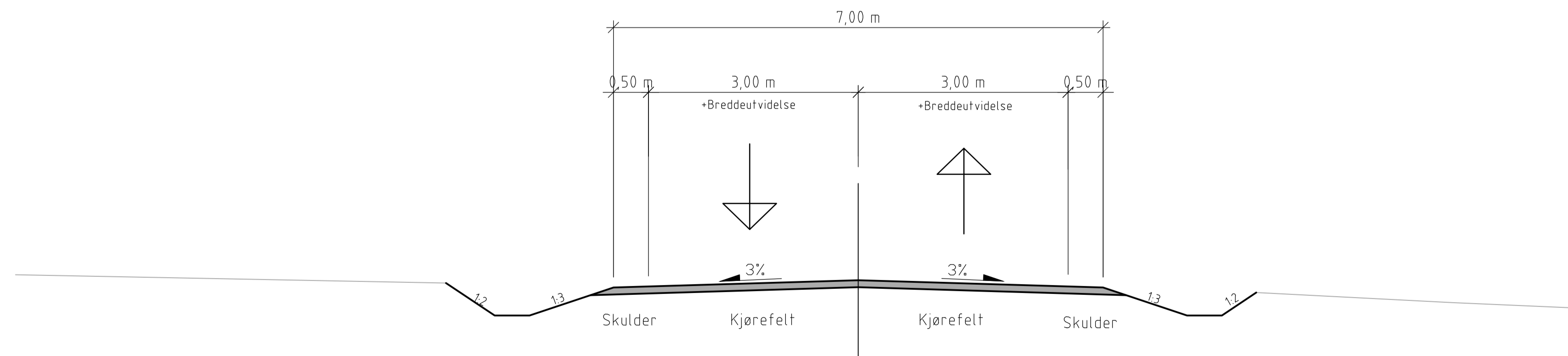
Rødøyvegen (Fv 525)
Normalprofil med busslomme, snitt ved pel. 380
M = 1:50 (A1)



Rødøyvegen (Fv 525)
Normalprofil, snitt ved pel. 130
M = 1:50 (A1)

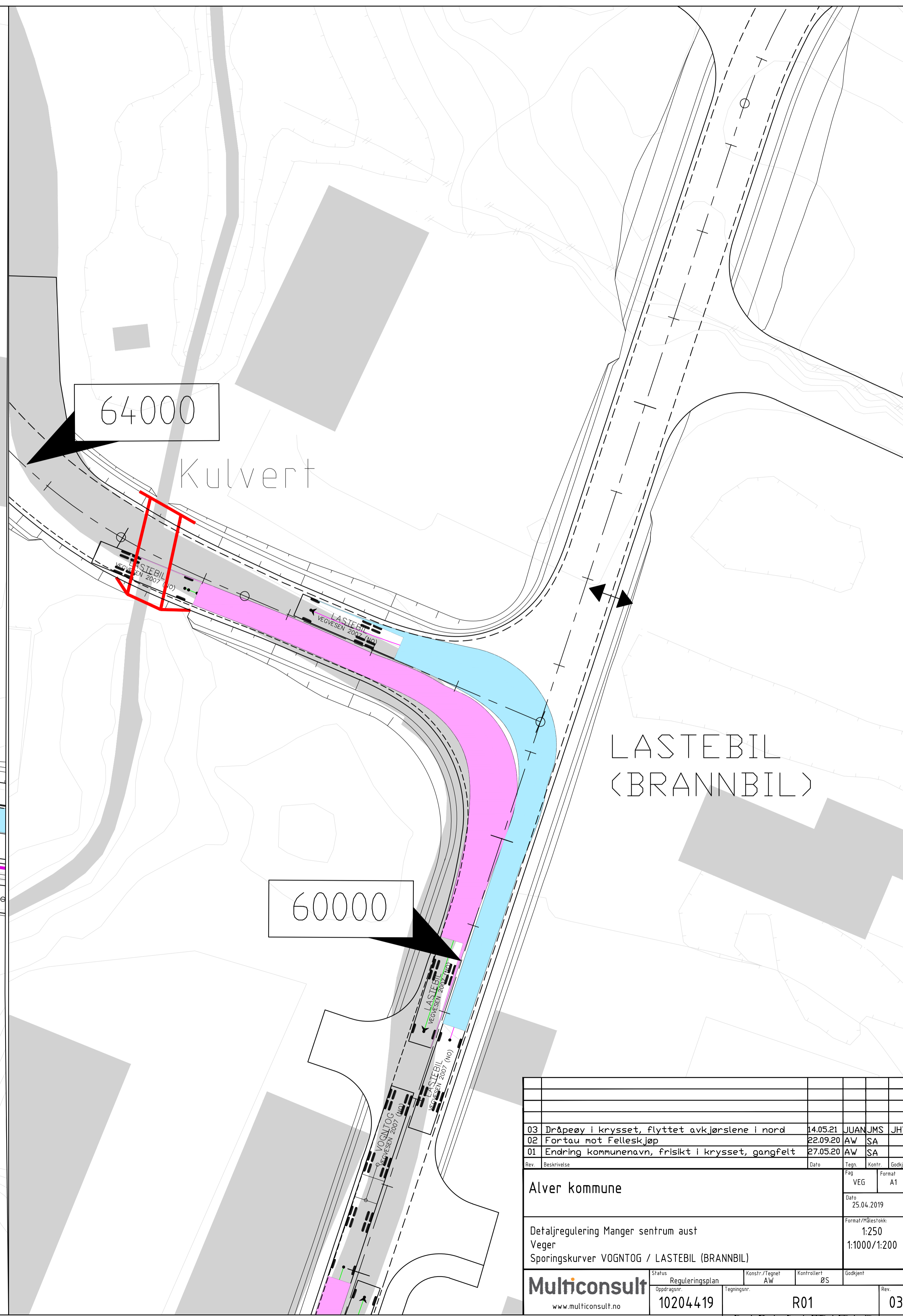
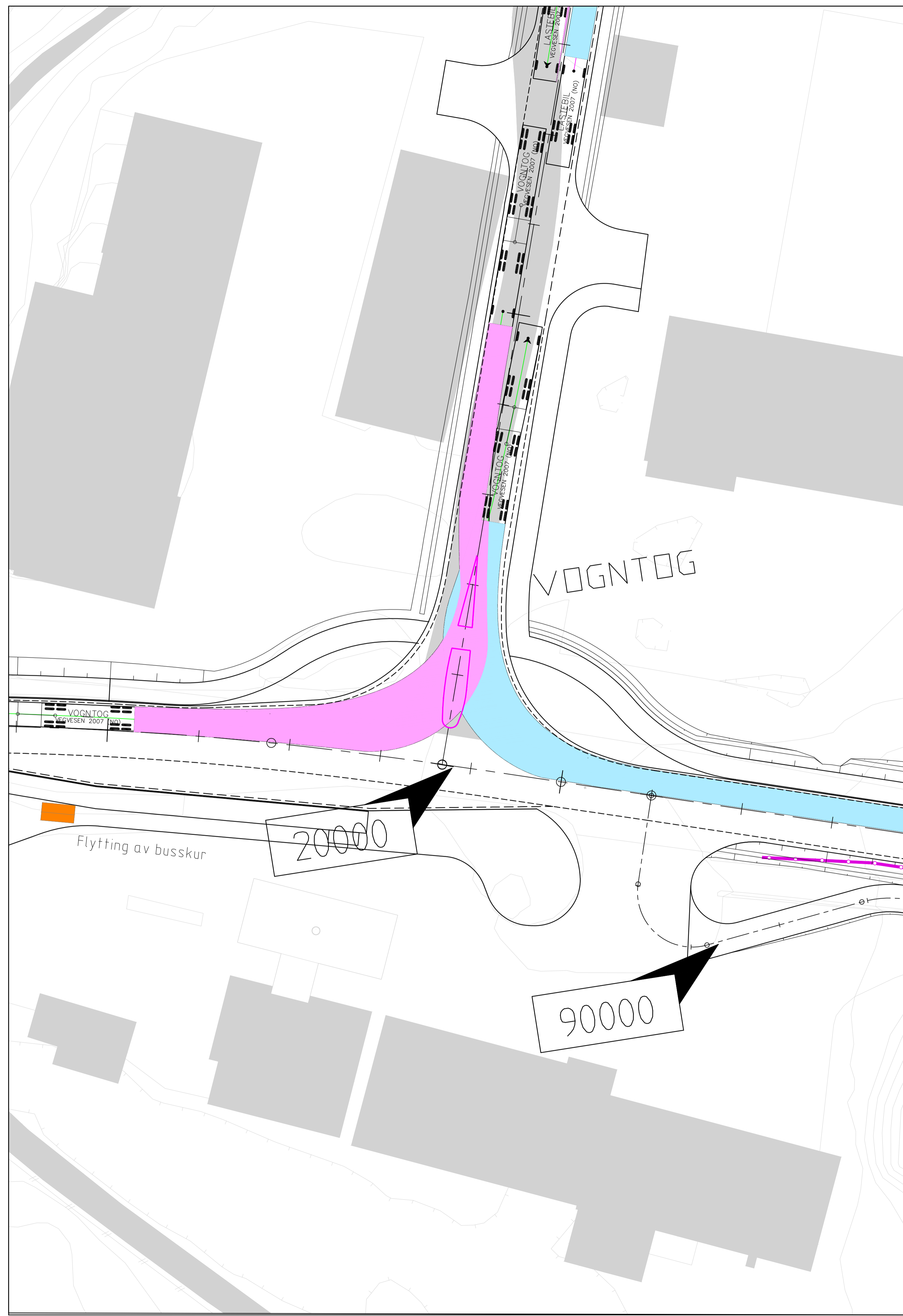


Ny adkomstveg brannstasjon
Normalprofil, snitt ved pel. 50
M = 1:50 (A1)



01 Endring kommunenavn, frisikt i krysset, gangfelt		27.05.20	AW	SA
Rev.	Beskrivelse	Dato	Tegn.	Kontr.
	Alver kommune		VEG	Formål A1
		Dato	25.04.2019	
	Detaljregulering Manger sentrum aust		Formål/Bestikk: 1:50	
	Veger			
	Typiske profiler			
Status	Reguleringsplan	Konstr./Tegnet	Kontrollert	Godkjent
Oppdragsnr.	10204419	AW	ØS	
www.multiconsult.no		F01		01

\\veg-nasnet-01\VEG_Opdrag\01020419-01\020419-01-03-ARBEDSONER\JHE\020419-01-04-TEGNINGER\01\Layout\LAY_R_01.dwg - Layout (01) - Planar av. jern. Dato: 2021.06.01 kl. 11:39



03 Dråpeøy i krysset, flyttet avkjørslene i nord		14.05.21	JUAN	JMS	JHV
02 Fortau mot Felleskjøp		22.09.20	AW	SA	
01 Endring kommunenavn, frisikt i krysset, gangfelt		27.05.20	AW	SA	
Rev.	Beskrivelse	Dato	Tegn.	Kontr.	Godk.
			VEG		A1
Alver kommune					Dato: 25.04.2019
Detaljregulering Manger sentrum aust					Format: A1
Veger					1:250
Spøringskurver VOGNTOG / LASTEBIL (BRANNBIL)					1:1000/1:200
Status	Reguleringsplan	Konstr./Tegnet	Kontrollert	Godkjent	
Oppdragsnr.	10204419	AW	ØS		
Tegningsnr.		R01		Rev.	03
www.multiconsult.no					