

## FV 57 til eiendommen gnr. 176 bnr. 28 i ALVER KOMMUNE

### Søknad om avkjørsel – Endret eller utvidet bruk av avkjørsel

[Veiledning](#) [Rettleiing](#)

Søknad innsendt dato: 3. des 2021

#### Opplysninger fra søker

Valgt språkform i søknadsskjema: Bokmål  
Varighet for avkjørsel: Permanent  
Søknadstype: Endret eller utvidet bruk av avkjørsel  
Opprettelse av ny grunneiendom: Nei

#### Veg

Veg: FV 57, Lindåsvegen  
Ca vegreferanse: FV57 S2D1 m3970

#### Eiendom og bygninger

Kommune: 4631 – ALVER KOMMUNE  
Matrikelnr: 176/28  
Adresse: Lindåsvegen 1260  
Postnr- og sted: 5956 HUNDVIN

Areal (m2): 11018.2  
Etablert: 1997-10-16  
Bruksenheter: 2

Bygningstype	Bygningsstatus	Næringsgruppe	Bygningsendring
311 – Kontor- og adm.bygning rådhus	Teke(n) i bruk	Off. adm. og forsvar, og trygdeordningar underlagt off. forvaltning	
216 – Bygn. for vassfors. m.a. pumpest	Teke(n) i bruk	Elektrisitets-, gass-, damp- og varmtvassforsyning	

## Planregisterstatus

Kommuneplan: Digital kommuneplan finnes ikke for kommunen  
Reguleringsplan: Omfattes av reguleringsplan (fullstendige plandata med hoveddokumenter)

## Kommuneplan – areal

**Kommuneplan**  
Kommuneplan: Ikke funnet

**Kommunedelplan**  
Kommunedelplan: Ikke funnet

## Reguleringsplan

### Eiendom

Regulert: Ja

### RpOmråde

Plannavn: Kjevikdalen fyllplass, utviding

PlanID: 1263-201306

Planstatus: 3 – Endelig vedtatt arealplan

Planbestemmelse: 4 – Planbestemmelser

både kart og tekst

Plantype: 34 – Områderegulering

Ikrafttredelsesdato: 2015-09-24

Kopidato: 2015-09-24

Oppdateringsdato: 2021-01-20

[Lenke til reguleringsplan](#)

Forslagsstillertype:

Vertikalnivå: 2 – På grunnen/vannoverflate

### RpArealformålOmråde

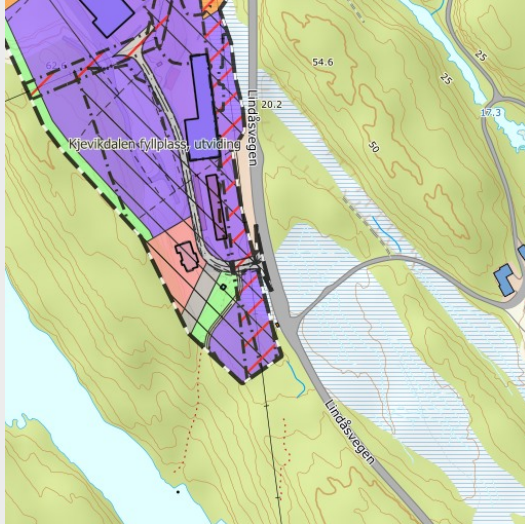
RpArealformål: 1166 – Administrasjon

Feltbetegnelse: BAD

### Veg

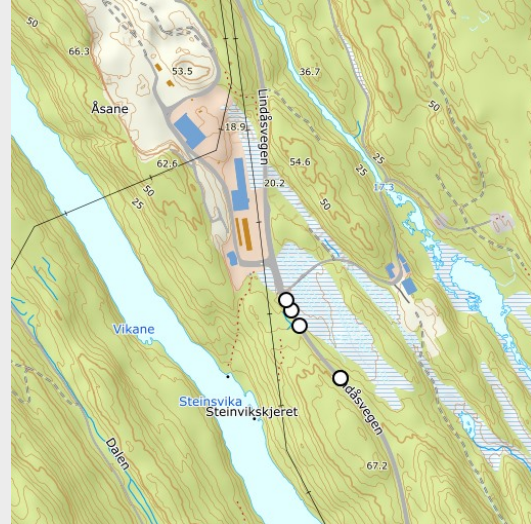
Regulert: Nei

### Reguleringsplaner (500m x 500m)



[Lenke til plankart](#)

### NVDB – ulykker (1000m x 1000m)



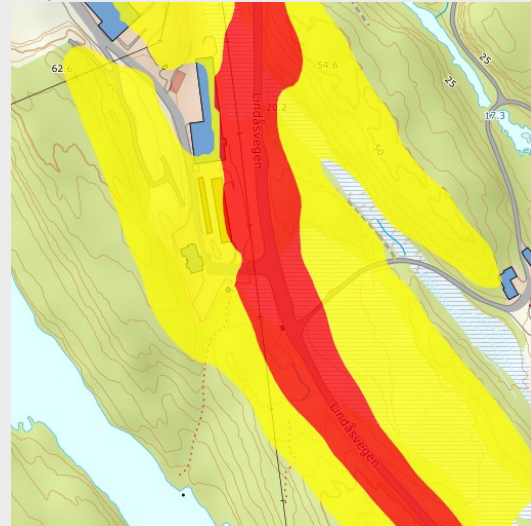
[Kartlenke trafikkulykker](#)

### Geonorge – Ortofoto (500m x 500m)



[Lenke til ortofoto](#)

### Støyvarselkart (T-1442) (500m x 500m)



[Lenke til støykart](#)

[Lenke til Google Maps](#)

## Trafikkdata

Fartsgrense: 80 km/t  
Gyldig fra dato: Ikke funnet  
[Kartlenke fartsgrense](#)

Årsdøgnsrafikk: 4300  
Andel lange kjøretøy: 13  
Gjelder for år: 2020  
[Kartlenke årsdøgnsrafikk](#)

Søker

Navn: PÅL-JØRAN HJERTÅS CARLSEN

E-post: paal@arkbc.no  
Mobil: 40041614  
Adresse: LEITET 31  
Postnr- og sted: 5911 ALVERSUND

## Tiltakshaver

Navn: NORDHORDLAND OG GULEN  
INTERKOMMUNALE RENOVASJONSSELSKAP  
IKS  
Organisasjonsnummer: 856167402  
Adresse: Lindåsvegen 1260  
Postnr- og sted: 5956 HUNDVIN

Kontaktperson: Ole-Henry Olsen  
E-post: ole-henry.olsen@ngir.no  
Mobil: 41809264

## Begrunnelse fra søker

Vi søker om utvidet bruk av avkjørsel fordi vi skal bygge et tilbygg til administrasjonsbygget for NGIR. Se vedlegg.