



Kommune: 4631 - ALVER
Gardsnummer: 214
Bruksnummer: 202

Utskriftsdato / klokkeslett: 03.01.2022 kl. 09:26
Produsert av: Liv Berit Ones

Dette dokumentet viser resultatet av Arealoverføring ført 22.12.2021.

Orientering om relevant utdrag av matrikkelen

Eit relevant utdrag av matrikkelen viser deler av opplysningane som registrert om matrikkeleiningane (eigedommane). Utdraget viser kva slags endringar som er gjort i matrikkelen knytt til ei forretning, som t.d. kva for grenser som vart behandla. Relevant utdrag av matrikkelen er heimla i Forskrift om eiendomsregistrering av 26. juni 2009 § 9.

Du kan kontakte kommunen for å få komplett matrikkelbrev, dersom du vil sjå alle opplysningar som er registrert om matrikkeleininga.

Om heilskap og nøyaktighet i relevant utdrag av matrikkelbrevet

Matrikkelen vart etablert ved konvertering av data frå tidlegare register. Det kan variere kor gode slike data er med omsyn til heilskap og nøyaktighet. I enkelte tilfelle kan grensepunkt og grenselinjer mangle heilt eller delvis, eller vere feil registrerte. Det kan også vere feil og manglar ved registrert bygnings- og adresseinformasjon. Heilskap og kartfestingsnøyaktighet er oftast betre innanfor enn utanfor tettbygde strøk. Ver merksam på at oppgjeve areal for mange matrikkeleiningar og bygg er usikre.

For utfyllande informasjon: www.kartverket.no/utdragmatrikkel

Matrikkeleining

Matrikkeleiningstype: Grunneigedom
Bruksnamn: FYLLINGSNES
Etableringsdato: 27.11.1997
Skylid: 0
Er tinglyst: Ja
Har festegrunnar: Nei
Er seksjonert: Nei

Arealrapport

Tekst Areal Kommentar
Utrekna areal for 214 / 202 2 068,3 m2

Eigarforhold

Tinglyste eigarforhold	Namn	Brukseinin	Adresse	Andel
Rolle	Føds.d./org.nr		HAUKEBERGET 12	1 / 1
Heimelshavar	EIKEFET MARIT		5119 ULSET	

Forretningar der matrikkeleininga er involvert

Forretning
Forretningstype
Årsak til feilretting

Forretningsdokumentdato
Kommunal saksreferanse
Nettadresse (URL)
Annar referanse

Tinglysing
Endra dato

Matrikkelføring
Signatur Dato

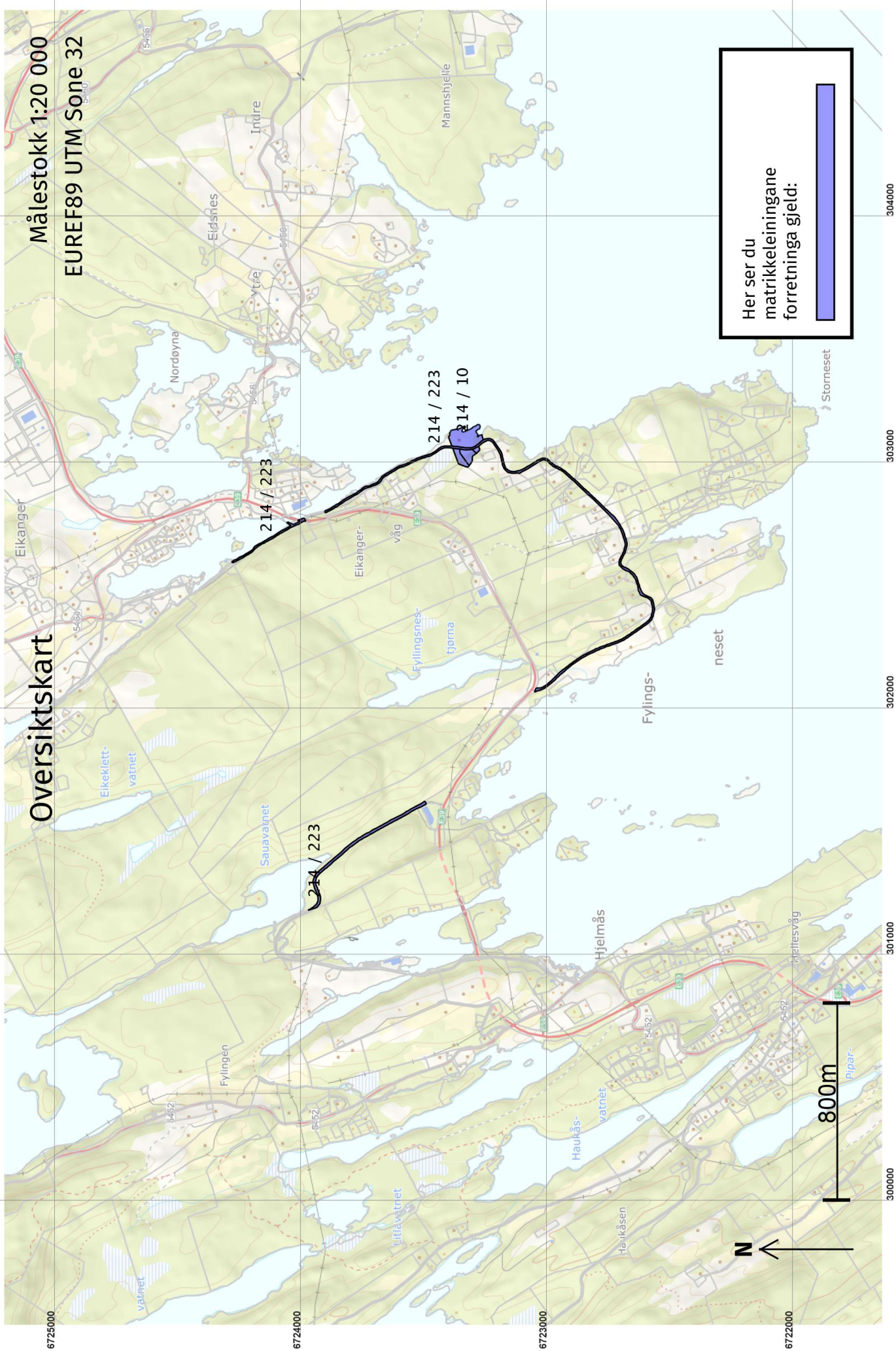
15.06.2021
2021/3371

Tinglyst
29.12.2021

onesliv 22.12.2021

Arealoverføring
Oppmålingsforretning/arealoverføring


Rolle	Matrikkeleining	Arealendring
Avgjevar	4631 - 214/10	-327,7
Mottakar	4631 - 214/202	327,7
Berørt	4631 - 214/191	0
Berørt	4631 - 214/223	0



Oversiktskart

Målestokk 1:20 000
EUREF89 UTM Sone 32

Her ser du matrikkeleiningane forretinga gjeld:



800m



6725000

6724000

6723000

6722000

300000

301000

302000

303000

304000

6723450

6723400

6723350

6723300

302900

302950

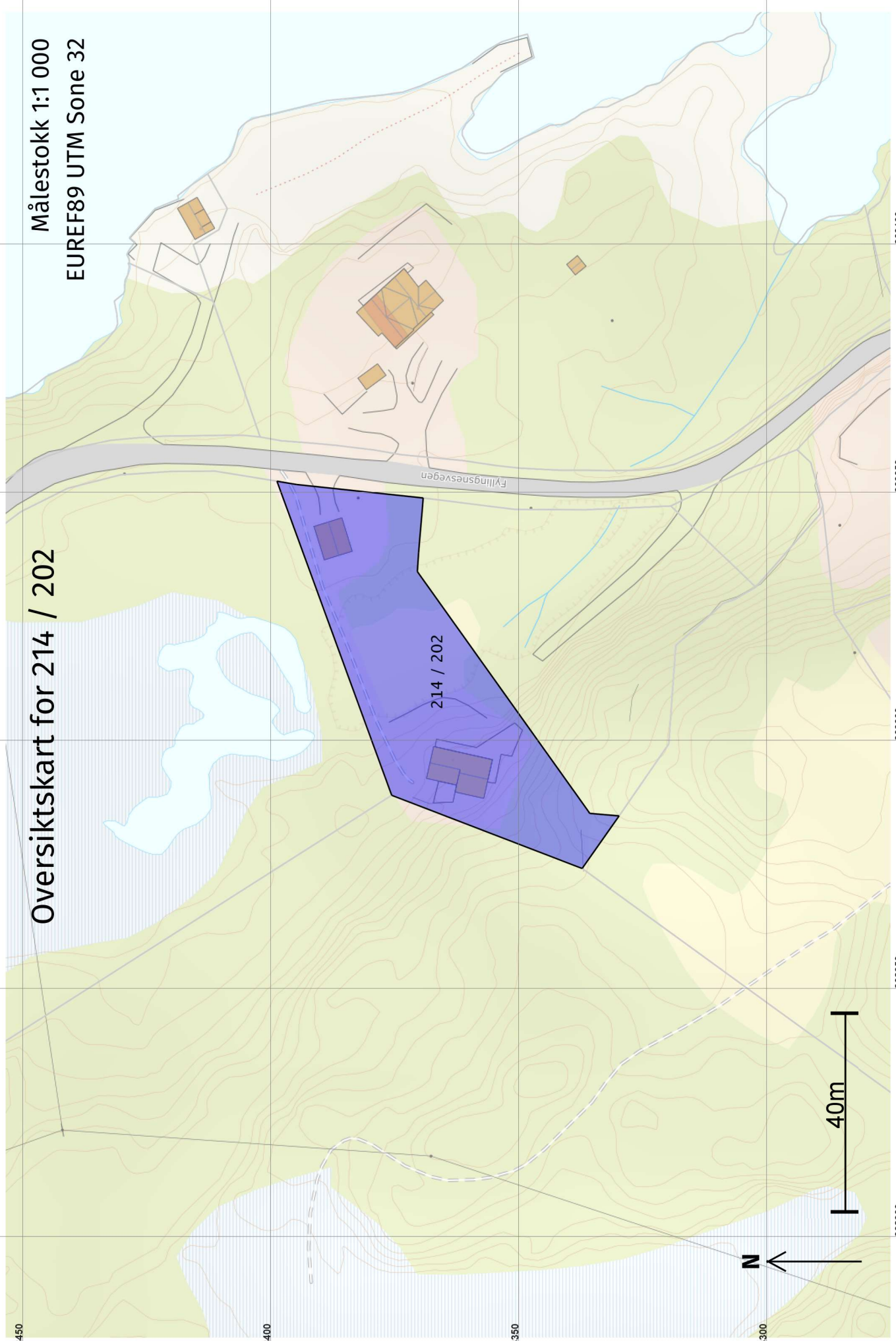
303000

303050

303100

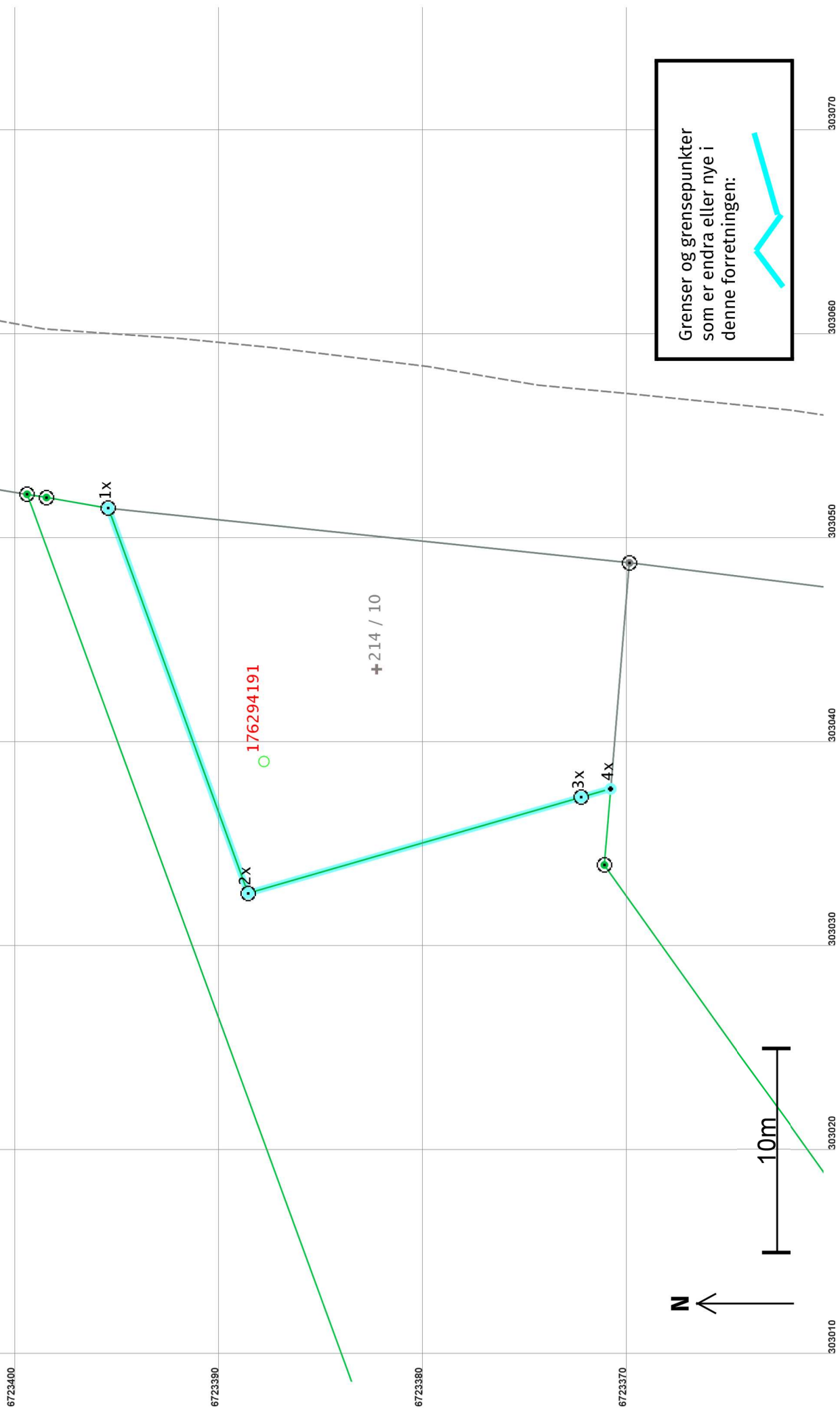
Oversiktskart for 214 / 202

Målestokk 1:1 000
EUREF89 UTM Sone 32



Grenser før "Arealoverføring" ført 22.12.2021

Målestokk 1:250
EUREF89 UTM Sone 32



Grenser etter "Arealoverføring" ført 22.12.2021

Målestokk 1:250
EUREF89 UTM Sone 32

