



Kommune: 4631 - ALVER
Gårdsnummer: 322
Bruksnummer: 279

Utskriftsdato/klokkeslett: 04.01.2022 kl. 09:23

Produsert av: Kjell Rune Standal - Alver

Dette dokumentet viser resultatet av Opprett ny grunneiendom ved fradeling ført 20.12.2021.

Orientering om relevant utdrag av matrikkelen

Et relevant utdrag av matrikkelen viser deler av opplysningene som er registrert om matrikkelenhetene (eiendommene). Utdraget viser hvilke endringer som er gjort i matrikkelen tilknyttet en forretning, slik som hvilke grenser som ble behandlet. Relevant utdrag av matrikkelen er hjemlet i Forskrift om eiendomsregistrering av 26. juni 2009 § 9.

For å se alle opplysninger som er registrert om matrikkelenheten kan kommunen kontaktes for et komplett matrikelbrev.

Om fullstendighet og nøyaktighet i relevant utdrag av matrikkelen

Matrikkelen ble etablert ved konvertering av data fra tidligere registre. Det kan variere hvor gode disse dataene er med hensyn på fullstendighet og nøyaktighet. I enkelte tilfeller kan grensepunkt og grenselinjer mangle helt eller delvis eller være feil registrert. Det kan også være feil og mangler ved registrert bygnings- og adresseinformasjon. Fullstendighet og stedfestingsnøyaktighet er generelt bedre innenfor enn utenfor tettbygd strøk. Vær oppmerksom på at for mange matrikkelenheter og bygg hefter usikkerhet ved arealet som oppgis.

For utfyllende informasjon: www.kartverket.no/utdragmatrikkel

Matrikkelenhet

Matrikkelenhetstype: Grunneiendom
Bruksnavn:
Etableringsdato: 23.12.2021
Skyld: 0
Er tinglyst: Ja
Har festegrunner: Nei
Er seksjonert: Nei

Det er ikke registrert bygg på matrikkelenheten.

Arealrapport

Tekst	Areal	Kommentar
Beregna areal for 322 / 279	1 178,6 m2	

Eierforhold

Tinglyste eierforhold

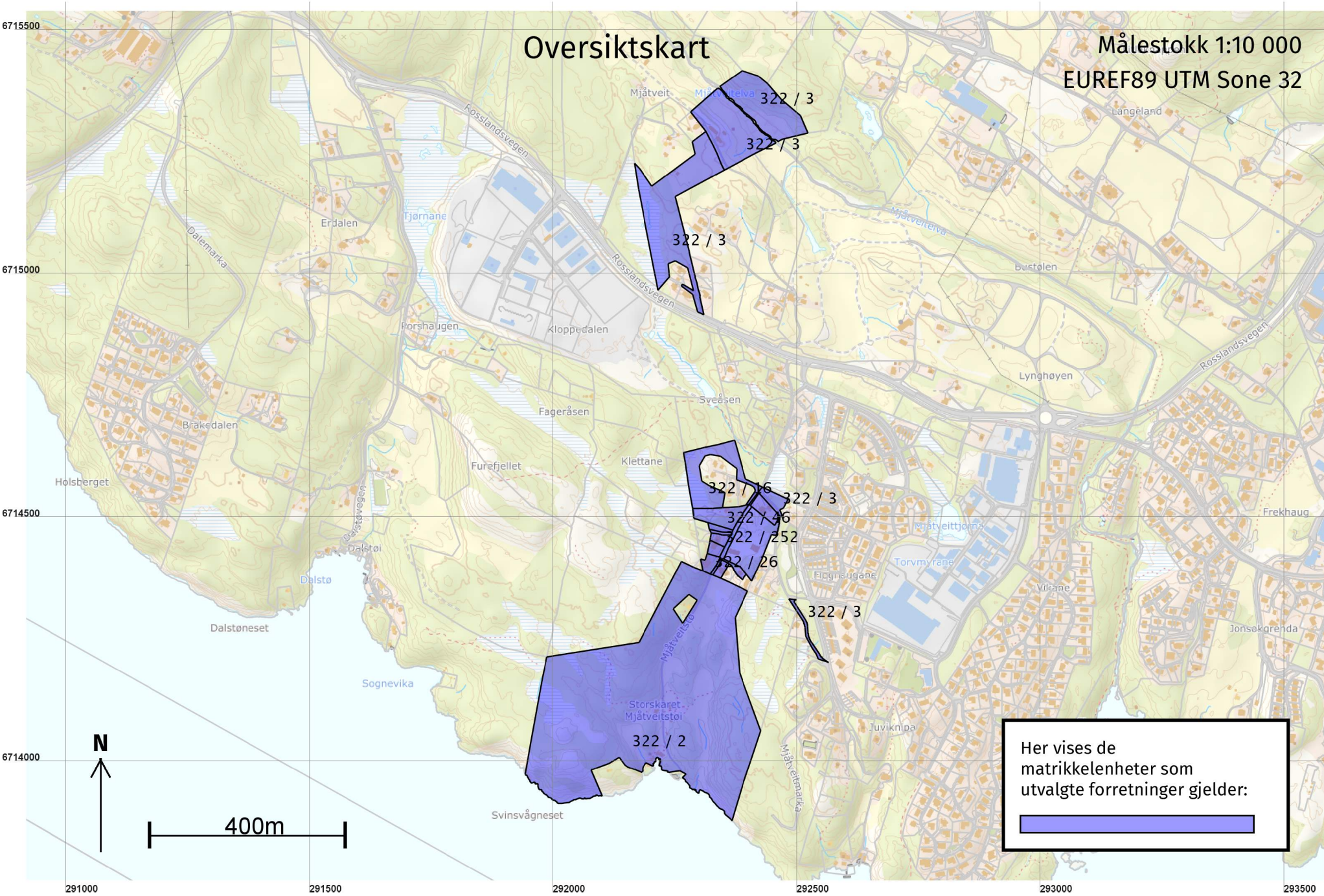
Rolle	Status	Føds.d./org.nr	Navn	Bruksenhet	Adresse	Andel
Hjemmelshaver		919058536	MJÅTVEIT AS		Kjedalen 21A 5918 FREKHAUG	1 / 1

Forretninger der matrikkelenheten er involvert


Forretning Forretningstype Årsak til feilretting	Forretningsdokumentdato Kommunal saksreferanse Nettadresse (URL) Annen referanse	Status	Tinglysing	Endret dato	Matrikkelføring Signatur Dato
Opprett ny grunneiendom ved fradeling	20.12.2021	Tinglyst		28.12.2021	kjestan 20.12.2021
Oppmålingsforretning	21/9107				
		Rolle	Matrikkelenhet		Arealendring
		Avgiver	4631 - 322/13		-1 178,6
		Mottaker	4631 - 322/279		1 178,6
		Berørt	4631 - 322/2		0
		Berørt	4631 - 322/3		0
		Berørt	4631 - 322/16		0
		Berørt	4631 - 322/26		0
		Berørt	4631 - 322/27		0
		Berørt	4631 - 322/29		0
		Berørt	4631 - 322/46		0
		Berørt	4631 - 322/53		0
		Berørt	4631 - 322/95		0
		Berørt	4631 - 322/152		0
		Berørt	4631 - 322/154		0
		Berørt	4631 - 322/252		0

Oversiktskart

Målestokk 1:10 000
EUREF89 UTM Sone 32

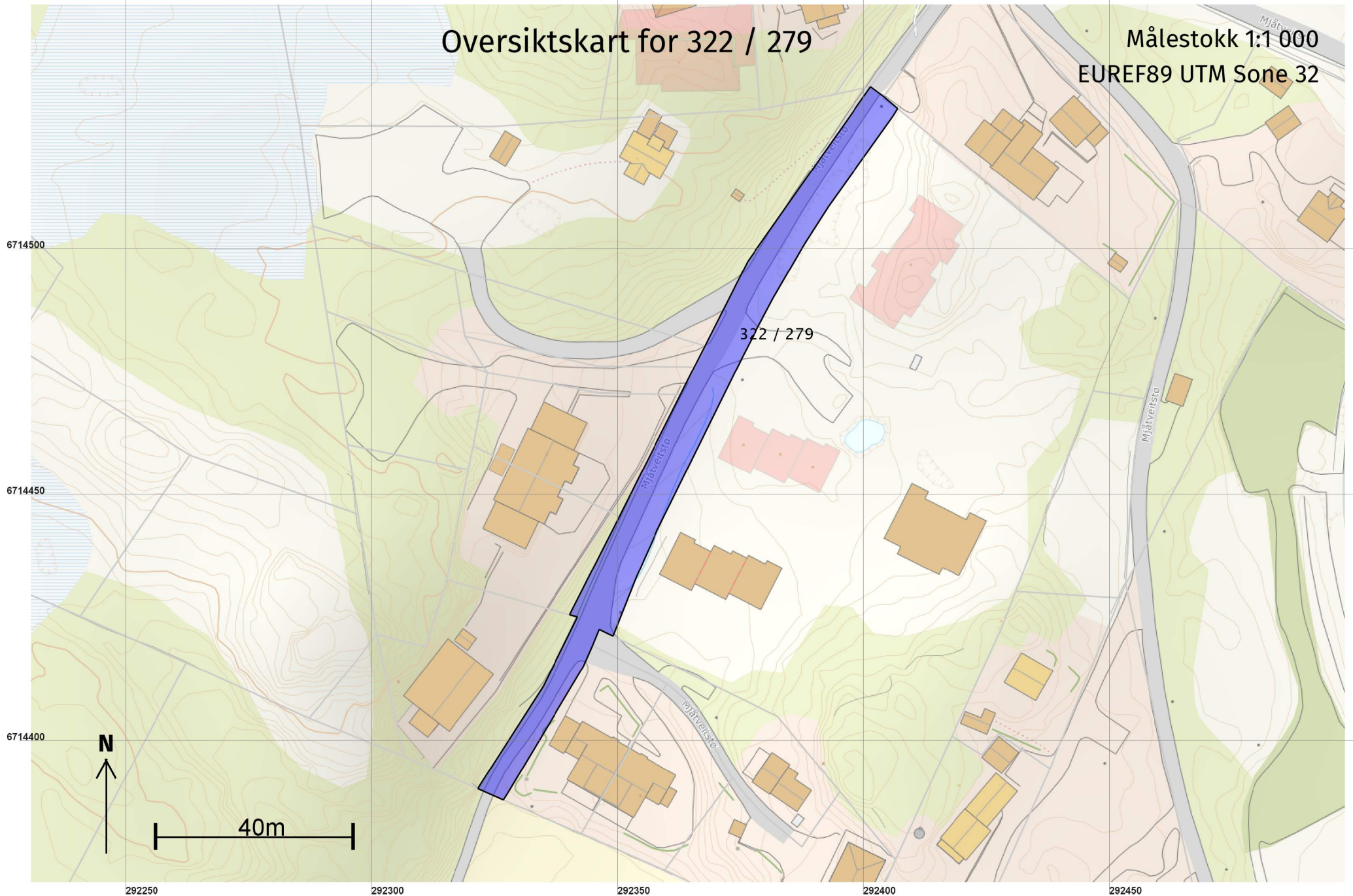


Her vises de matrikkelenheter som utvalgte forretninger gjelder:



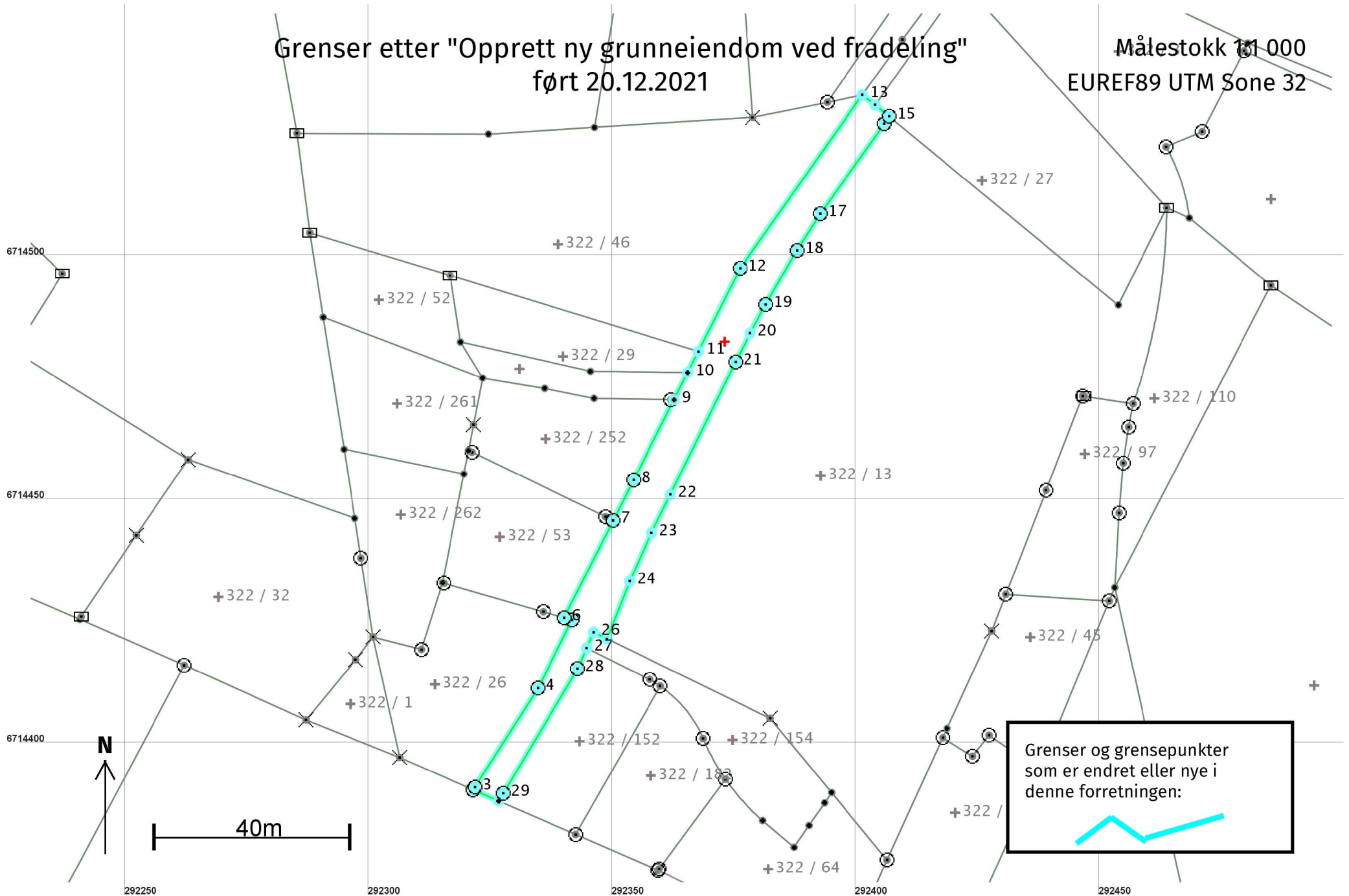
Oversiktskart for 322 / 279

Målestokk 1:1 000
EUREF89 UTM Sone 32



Grenser etter "Opprett ny grunneiendom ved fradeling" ført 20.12.2021

Målestokk 1:1000
EUREF89 UTM Sone 32



Opprett ny grunneiendom ved fradeling 20.12.2021

Etter forretningen:

Areal: 1 178,6

Arealmerknad:

Representasjonspunkt: Koordinatsystem: EUREF89 UTM Sone 32

Nord: 6714483

Øst: 292373

Grensepunkt / Grenselinje

Ytre avgrensing

Løpenr	Status	Nord	Øst	Grensemerke nedsatt i / Lengde (m)	Grensepunkttype / Linjeinformasjon	Målemetode / Grenser mot	Nøyaktighet (SD i cm)	Radius
1	Nytt	6714388,82	292326,78	5,71	Umerket	96 GPS kinematisk (Real time kinematic) 4631 - 322 / 2 og 4631 - 322 / 152	10	
2	Nytt	6714391,10	292321,54	0,71	Jordfast stein Offentlig godkjent grensemerke	96 GPS kinematisk (Real time kinematic) 4631 - 322 / 2 og 4631 - 322 / 26	10	
3	Nytt	6714391,70	292321,92	24,05	Jord Offentlig godkjent grensemerke	96 GPS kinematisk (Real time kinematic) 4631 - 322 / 26	10	
4	Nytt	6714411,97	292334,86	15,63	Fjell Offentlig godkjent grensemerke	96 GPS kinematisk (Real time kinematic) 4631 - 322 / 26	10	
5	Nytt	6714425,96	292341,84	1,66	Offentlig godkjent grensemerke	96 GPS kinematisk (Real time kinematic) 4631 - 322 / 26	10	
6	Nytt	6714426,40	292340,24	22,33	Fjell Offentlig godkjent grensemerke	96 GPS kinematisk (Real time kinematic) 4631 - 322 / 26 og 4631 - 322 / 53	10	
7	Nytt	6714446,35	292350,28	9,27	Jord Offentlig godkjent grensemerke	96 GPS kinematisk (Real time kinematic) 4631 - 322 / 53 og 4631 - 322 / 252	10	
8	Nytt	6714454,63	292354,45	18,45	Jord Offentlig godkjent grensemerke	96 GPS kinematisk (Real time kinematic) 4631 - 322 / 252	10	
9	Nytt	6714471,11	292362,75	6,25	Umerket	69 Beregnet 4631 - 322 / 95 og 4631 - 322 / 252	10	
10	Nytt	6714476,69	292365,56	4,85	Umerket	69 Beregnet 4631 - 322 / 29 og 4631 - 322 / 95	10	
11	Nytt	6714481,02	292367,74	19,12	Asfaltspiker	96 GPS kinematisk (Real time kinematic) 4631 - 322 / 29 og 4631 - 322 / 46	10	
12	Nytt	6714498,10	292376,34	43,43	Jord Offentlig godkjent grensemerke	96 GPS kinematisk (Real time kinematic) 4631 - 322 / 46	10	

Løpenr	Status	Nord	Øst	Grensemerke nedsatt i / Lengde (m)	Grensepunkttype / Linjeinformasjon	Målemetode / Grenser mot	Nøyaktighet (SD i cm)	Radius
13	Nytt	6714533,61	292401,34	3,35	Asfaltspiker	96 GPS kinematisk (Real time kinematic) 4631 - 322 / 3, 4631 - 322 / 16 og 4631 - 322 / 46	10	
14	Nytt	6714531,58	292404,01	3,71	Asfaltspiker	96 GPS kinematisk (Real time kinematic) 4631 - 322 / 3 og 4631 - 322 / 27	10	
15	Nytt	6714529,24	292406,88	1,83	Offentlig godkjent grensemerke	96 GPS kinematisk (Real time kinematic) 4631 - 322 / 13 og 4631 - 322 / 27	10	
16	Nytt	6714527,70	292405,88	22,61	Offentlig godkjent grensemerke	96 GPS kinematisk (Real time kinematic) 4631 - 322 / 13	10	
17	Nytt	6714509,27	292392,77	8,91	Offentlig godkjent grensemerke	96 GPS kinematisk (Real time kinematic) 4631 - 322 / 13	10	
18	Nytt	6714501,75	292387,99	12,83	Offentlig godkjent grensemerke	96 GPS kinematisk (Real time kinematic) 4631 - 322 / 13	10	
19	Nytt	6714490,65	292381,55	6,68	Offentlig godkjent grensemerke	96 GPS kinematisk (Real time kinematic) 4631 - 322 / 13	10	
20	Nytt	6714484,78	292378,36	6,63	Mur Murhjørne	96 GPS kinematisk (Real time kinematic) 4631 - 322 / 13	10	
21	Nytt	6714478,86	292375,38	30,31	Offentlig godkjent grensemerke	96 GPS kinematisk (Real time kinematic) 4631 - 322 / 13	10	
22	Nytt	6714451,66	292362,00	8,76	Asfaltspiker	96 GPS kinematisk (Real time kinematic) 4631 - 322 / 13	10	
23	Nytt	6714443,81	292358,11	10,88	Asfaltspiker	96 GPS kinematisk (Real time kinematic) 4631 - 322 / 13	10	
24	Nytt	6714433,89	292353,63	12,68	Asfaltspiker	96 GPS kinematisk (Real time kinematic) 4631 - 322 / 13	10	
25	Nytt	6714422,09	292348,99	3,05	Asfaltspiker	96 GPS kinematisk (Real time kinematic) 4631 - 322 / 13 og 4631 - 322 / 154	10	
26	Nytt	6714423,43	292346,25	3,57	Asfaltspiker	96 GPS kinematisk (Real time kinematic) 4631 - 322 / 154	10	
27	Nytt	6714420,16	292344,83	4,62	Asfaltspiker	96 GPS kinematisk (Real time kinematic) 4631 - 322 / 152 og 4631 - 322 / 154	10	
28	Nytt	6714415,92	292342,99	29,74	Jord Offentlig godkjent grensemerke	96 GPS kinematisk (Real time kinematic) 4631 - 322 / 152	10	

Løpenr	Status	Nord	Øst	Grensemerke nedsatt i / Lengde (m)	Grensepunkttype / Linjeinformasjon	Målemetode / Grenser mot	Nøyaktighet (SD i cm)	Radius
29	Nytt	6714390,40	292327,72	Jord 1,84	Offentlig godkjent grensemerke	96 GPS kinematisk (Real time kinematic) 4631 - 322 / 152	10	