

**For matrikkeleining:**

Kommune: 4631 - ALVER
Gardsnummer: 357
Bruksnummer: 35

Utskriftsdato/klokkeslett: 04.01.2022 kl. 14:45
Produsert av: Kjartan Medaas
Attestert av: Alver kommune

Orientering om matrikkelbrev

Matrikkelbrevet er heimla i «Lov om eigedomsregistrering» (matrikkellova) av 17. juni 2005. Etter definisjonen i matrikkellova § 3 d) er matrikkelbrevet ei attestert utskrift av matrikkelen som viser alle registrerte opplysningar om ei matrikkeleining ved oppgjeven dato.

Om heilskap og nøyaktigheit i matrikkelbrevet

Matrikkelen vart etablert ved konvertering av data frå tidlegare register. Det kan variere kor gode slike data er med omsyn til heilskap og nøyaktigheit. I enkelte tilfelle kan grensepunkt og grenselinjer mangle heilt eller delvis, eller vere feil registrerte. Det kan også vere feil og manglar ved registrert bygnings- og adresseinformasjon. Heilskap og kartfestingsnøyaktigheit er oftast betre innanfor enn utanfor tettbygde strøk. Ver merksam på at oppgjeve areal for mange matrikkeleiningar og bygg er usikre.

For utfyllande informasjon: www.kartverket.no/matrikkelbrev

Matrikkeleining

Matrikkeleiningstype: Grunneigedom
Bruksnamn: UTSYN 2
Etableringsdato: 07.07.1969
Skyld: 0,01
Er tinglyst: Ja
Har festegrunnar: Nei
Er seksjonert: Nei

Arealrapport

Tekst Areal Kommentar
Utrekna areal for 357 / 35 68,9 m2 Ukjend grenseforløp

Eigarforhold

Tinglyste eigarforhold

Rolle	Status	Føds.d./org.nr	Namn	Brukseinin	Adresse	Andel
Heimelshavar		260870	BJØRNDAL EIVIND GARDSHOL		NEDRE KIRKEBIRKELAND 18 A 5227 NESTTUN	1 / 3
Heimelshavar		260673	BJØRNDAL HALLVARD G	H0101	KVARTSVEGEN 15 5516 HAUGESUND	1 / 3
Heimelshavar		291178	BJØRNDAL TORGEIR GARDSHOL		BIRKELUNDSBAKKEN 11 5231 PARADIS	1 / 3

Oversikt over teigar

(EUREF89 UTM Sone 32)

Løpenr	Type	Hovudteig	Nord	Aust	Høgde	Areal	Merknader
1	Teig	Ja	6724094	280746		68,9 m2	Hjelpelinje vasskant

Forretningar der matrikkeleininga er involvert

Forretning	Forretningsdokumentdato	Tinglysing	Matrikkelføring	
Forretningstype	Kommunal saksreferanse	Status	Endra dato	Signatur Dato
Årsak til feilretting	Nettadresse (URL)			
	Annan referanse			
Omnummerering v/kommuneendring	01.01.2020	Tinglyst	01.01.2020	smatmynd 01.01.2020
Omnummerering		Omnummerert til:	4631 - 357/35	
		Omnummerert frå:	1256 - 57/35	

Forretning Forretningstype Årsak til feilretting	Forretningsdokumentdato Kommunal saksreferanse Nettadresse (URL) Annan referanse	Status	Tinglysing	Endra dato	Matrikkelføring Signatur Dato
Skylddeling	07.07.1969				
Skylddeling		Rolle	Matrikkeleining		Arealendring
		Avgjevar	1256 - 57/1		0
		Mottakar	1256 - 57/35		0

Forretningar der matrikkeleininga er berørt

Forretning Forretningstype Årsak til feilretting	Forretningsdokumentdato Kommunal saksreferanse Nettadresse (URL) Annan referanse	Status	Tinglysing	Endra dato	Matrikkelføring Signatur Dato
Kvalitetsheving for eksisterande matrikkeleining Oppmålingsforretning	14.12.2021 21/6749				onesliv 04.01.2022
		Rolle	Matrikkeleining		Arealendring
		Berørt	4631 - 357/35		0
Kvalitetsheving for eksisterande matrikkeleining Oppmålingsforretning	14.12.2021 21/6749				onesliv 04.01.2022
		Rolle	Matrikkeleining		Arealendring
		Berørt	4631 - 357/35		0
Kvalitetsheving for eksisterande matrikkeleining Oppmålingsforretning	14.12.2021 21/6749				onesliv 04.01.2022
		Rolle	Matrikkeleining		Arealendring
		Berørt	4631 - 357/1		0
		Berørt	4631 - 357/35		0
Kvalitetsheving for eksisterande matrikkeleining Oppmålingsforretning	14.12.2021 21/6749				onesliv 04.01.2022
		Rolle	Matrikkeleining		Arealendring
		Berørt	4631 - 357/1		0
		Berørt	4631 - 357/35		0

Forretning Forretningstype Årsak til feilretting	Forretningsdokumentdato Kommunal saksreferanse Nettadresse (URL) Annan referanse	Status	Tinglysing	Endra dato	Matrikkelføring Signatur Dato
Kvalitetsheving for eksisterande matrikkeleining Oppmålingsforretning	14.12.2021 21/6749	Rolle Berørt	Matrikkeleining 4631 - 357/35		onesliv 04.01.2022 Arealendring 0
Kvalitetsheving for eksisterande matrikkeleining Oppmålingsforretning	14.12.2021 21/6749	Rolle Berørt	Matrikkeleining 4631 - 357/35		onesliv 04.01.2022 Arealendring 0
Kvalitetsheving for eksisterande matrikkeleining Oppmålingsforretning	14.12.2021 21/6749	Rolle Berørt Berørt	Matrikkeleining 4631 - 357/1 4631 - 357/35		onesliv 04.01.2022 Arealendring 0 0
Forretning over eksisterande matrikkeleining Feilretting Feilføring	29.12.2008	Rolle Berørt Berørt	Matrikkeleining 1256 - 57/1 1256 - 57/35		1256sap 29.12.2008 Arealendring 0 0

Aktive bygg som er registrerte på matrikkeleininga

Bygningsnr: 176 001 968
Løpenr:
 Repr.punkt: Koordinatsystem: EUREF89 UTM Sone 32
 Nord: 6724095 Aust: 280745
 Bygningsendringskode:
 Bygningstype: Naust båthus sjøbu
 Næringsgruppe:
 Bygningsstatus: Teke(n) i bruk
 Energikjelder:
 Oppvarming:

Utbygd areal: 0 Tal bustader: 0
 Bruksareal bustad: 0 Tal etasjar: 1
 Bruksareal anna: 31 Vassforsyning:
 Bruksareal totalt: 31 Avløp:
 Bruttoareal bustad: 0 Har heis: Nei
 Bruttoareal anna: 0
 Bruttoareal totalt: 0
 Alternativt areal: 0
 Alternativt areal 2: 0

Datoar
 Rammeløyve:
 Igangsetjingsløyve:
 Teke(n) i bruk:
 Mellombels bruksløyve:
 Ferdigattest:

Etasjar

Etasje	Tal på bueiningar	BRA bustad	BRA anna	BRA totalt	BTA bustad	BTA anna	BTA totalt	Alt. areal	Alt. areal 2
H01	0	0	31	31	0	0	0	0	0

Brukseiningar

Adresse	Brukseiningsnummer	Brukseiningstype	Bruksareal	Tal rom	Kjøkkentilgang	Bad	WC	Matrikkeleining
		Unummerert brukseining	0	0		0	0	357/35

Oversiktskart for 357 / 35

Målestokk 1:1 000
EUREF89 UTM Sone 32

6724150

6724100

6724050

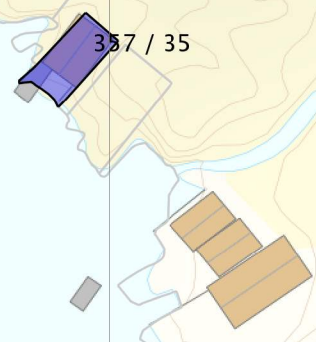
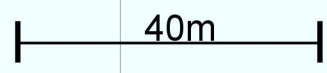
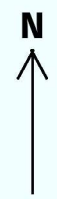
280650

280700

280750

280800

280850



Teig 1 (Hovudteig)

357 / 35

Målestokk 1:250
EUREF89 UTM Sone 32

6724110

6724100

6724090

6724080

6724070

280720

280730

280740

280750

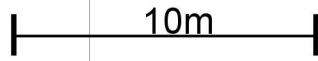
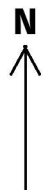
280760

280770

+357 / 97

176001968
+357 / 35

+357 / 96



Areal og koordinatar

Areal: 68,9

Arealmerknad: Hjelpelinje vasskant

Representasjonspunkt: **Koordinatsystem:** EUREF89 UTM Sone 32

Nord: 6724094

Aust: 280746

Grensepunkt / Grenselinje

Ytre avgrensing

Løpenr	Nord	Aust	Grensemerke nedsett i / Lengde (m)	Grensepunkttype / Linjeinformasjon	Målemetode	Nøyaktighet (SD i cm)	Radius
1	6724085,97	280743,17	10,22	Umerkt Hjelpelinje vasskant	69 Utrekna	200 Ingen nøyaktighet	
2	6724091,62	280740,25	9,54	Umerkt	69 Utrekna	200 201	
3	6724098,58	280746,77	5,78	Fjell Kors	96 GPS kinematisk (Real time kinematic)	10	
4	6724094,77	280751,12	10,71	Fjell Kors	96 GPS kinematisk (Real time kinematic)	10	
5	6724086,83	280743,95	1,16	Fjell Kors	96 GPS kinematisk (Real time kinematic)	10 201	