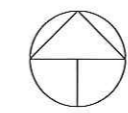
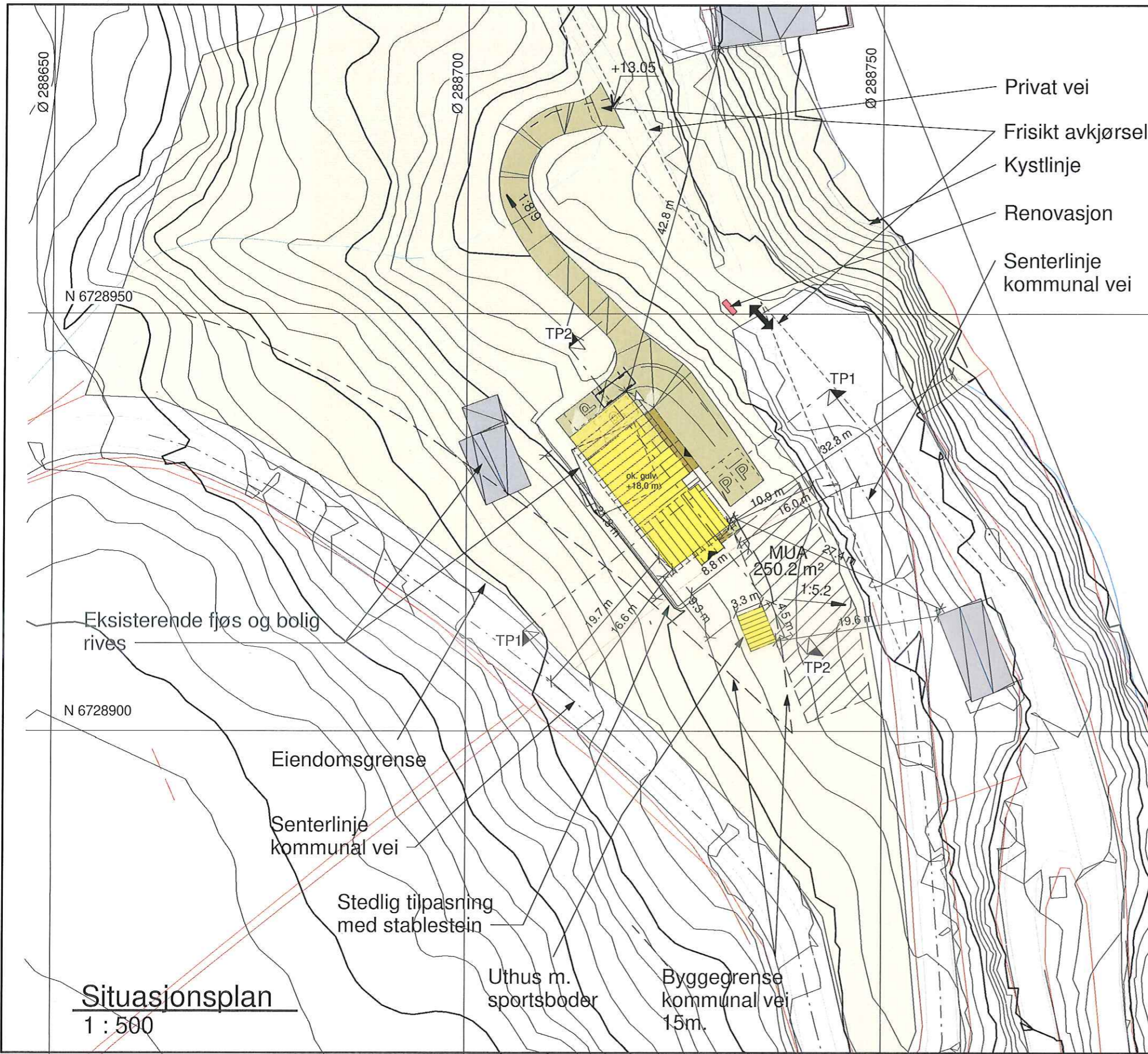


D-1



Oversikt full tomt
1 : 2000

BEBYGD AREAL

Tomt:	6402.0 m ²
- Bolig inkl bileilighet og 1 park 180 m ²	
- Parkering hovedbolig	18 m ²
- Parkering bileilighet	36 m ²
- Sykkelpark. hovedbolig	2.5 m ²
- Sykkelpark. bileilighet	2.5 m ²

Totalt: 239.04 m²-BYA

GRAD AV UTNYTTING (%-BYA)

239 m ² x 100	
6402 m ²	= 3.7 %-BYA

ANMERKNINGER:

- Tegningen er basert på kartinfo levert av Ambita / e-torg / kommunen (FKB). Erfaring tilsier at avvik kan forekomme. Verifisering er derfor nødvendig.
- **Koordinatsystem:** UTM EUREF89 lokal sone
- VA nett ikke lokalisert. Må kontrolleres.

Situasjonsplan
1 : 500

Utarbeidet av:

E-mail: post@mgarkitekter.no

MEDLEM:
Majo Eiendom AS

TILTAKSHAVER:
Lydia Hoen Tjore

BYGGEPLASS:
Nøtlevågen 131

G.nr/B.nr:
469/5

KOMMUNE:
Alver

REV.	DATO	REVISJON	SIGN.

TEGN, INNHOLD:
Situasjonsplan

PROSJEKT:
Lydia Hoen Tjore

ARKITEKT:
MAJO/ALF

DATO:
07.12.21

TEGN:
ALF

REV:

TEGN.NR:
U10.02

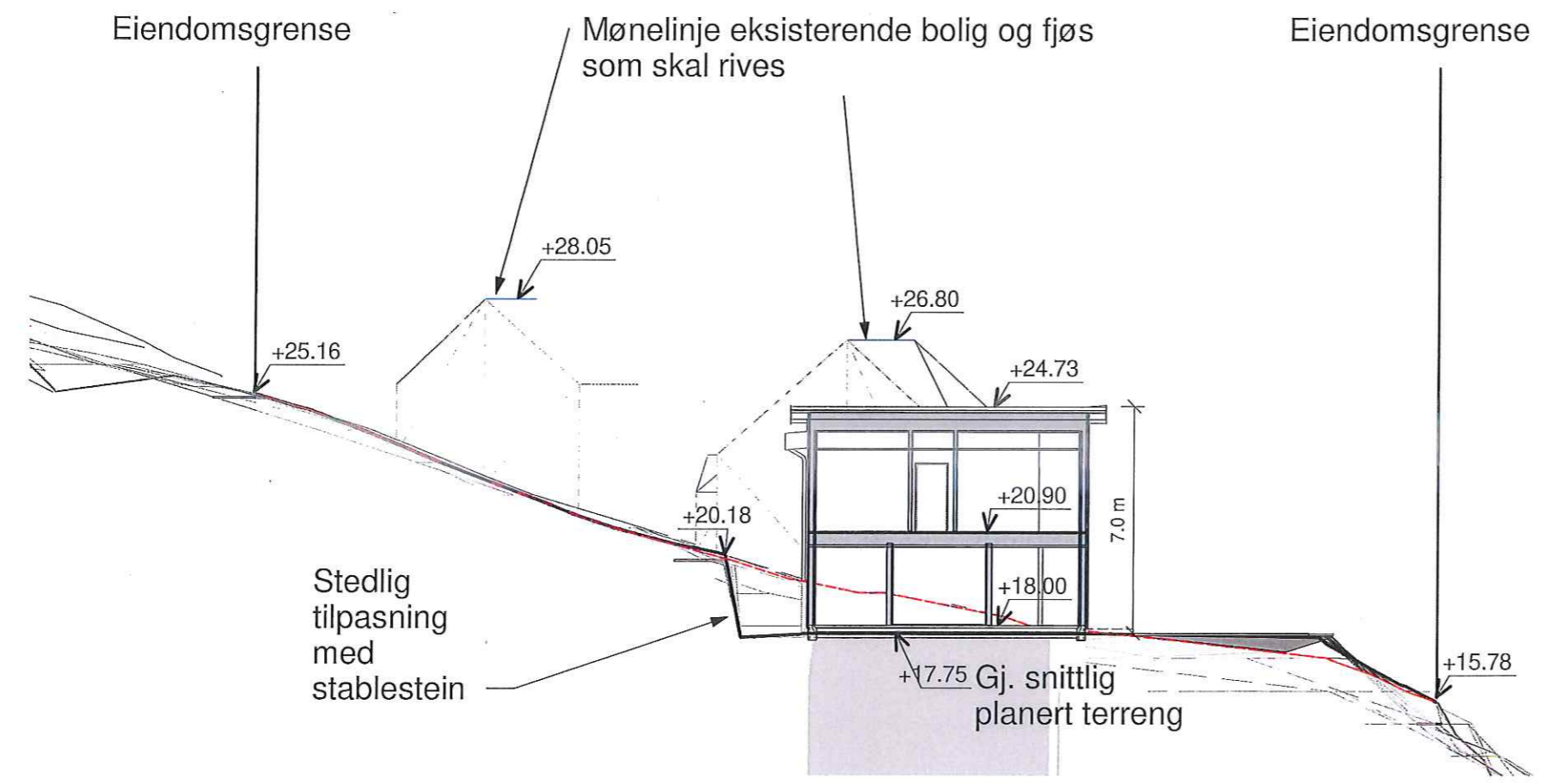
FORMAT:
A3

MÅLESTOKK:
As

PROSJEKTID:
20211034

----- = Eksisterende terreng

————— = Nytt terreng



Utarbeidet av:
MG MESTERGRUPPEN
ARKITEKTER
 E-mail: post@mgarkitekter.no

MEDLEM: Majo Eiendom AS	
TILTAKSHAVER: Lydia Hoen Tjore	G.nr/B.nr: 469/5
BYGGEPLASS: Nøtlevågen 131	KOMMUNE: Alver

REV.	DATO	REVISJON	SIGN.

TEGN, INNHOLD: Terrengsnitt TP1		FORMAT: A3	MÅLESTOKK: 1 : 200
PROSJEKT: Lydia Hoen Tjore		PROSJEKT NR: 20211034	
ARKITEKT: MAJO/ALF	DATO: 07.12.21	TEGN: ALF	REV: TEGN.NR: T44.01

----- = Eksisterende terreng
 ————— = Nytt terreng



Utarbeidet av:
MESTERGRUPPEN
ARKITEKTER
 E-mail: post@mgarkitekter.no

MEMBER:
Majo Eiendom AS
 TILTAKSHAVER:
 Lydia Hoen Tjore
 G.nr/B.nr:
 469/5
 BYGGEPLASS:
 Nøtlevågen 131
 KOMMUNE:
 Alver

REV.	DATO	REVISJON	SIGN.

TEGN, INNHOLD: Terrengsnitt TP2		FORMAT: A3	MÅLESTOKK: 1 : 200
PROSJEKT: Lydia Hoen Tjore		PROSJEKT NR: 20211034	
ARKITEKT: MAJO/ALF	DATO: 07.12.21	TEGN: ALF	REV:
		TEGN.NR: T44.02	