



Kari Heggenes Kvammen
Toskavegen 492
5936 MANGER

Referanser:
Dykkar:
Vår: 21/10090 - 22/5147

Saksbehandlar:
Øystein Hafnor Kolstad
oystein.hafnor.kolstad@alver.kommune.no

Dato:
19.01.2022

Landbrukssak GBNR 443/11 Toska - Rapport frå kontroll av produksjonstilskot 2021

Rapport frå arealkontroll -søknad om produksjonstilskot 15.10.21

Kommunen skal kontrollera at areal og kulturlandskapstilskot til jordbruksareal er i tråd med søknad og at vilkår om vanleg jordbruksproduksjon og miljøkrava om 2 meter vegetasjonssone mot vassdrag og forbod mot inngrep i kulturlandskapet er oppfylt. Kontroll av produksjonstilskot er heimla i § 10 forskrift om produksjon.

Utgangspunkt for kontroll er i tillegg til søknadsskjema og gardskart georeferert dronefilm frå 29.08.21. Det er dei areala på Manger som ligg innanfor filmområdet som har vorte kontrollert, dvs at det ikkje er kontrollert leigejord eller teigar som ligg utanfor det dronefilma området. Kommunen fekk ikkje utført stadleg kontroll grunna snø i kontrollperioden.

Føretaket ditt er trekt ut for kontroll fordi ein ynskjer meir fokus på areal i drift og rett utfylling av søknad om produksjons- og avløysartilskot. Føremålet med kontrollen er at den skal virka skjerpande og rettleiande for føretaket.

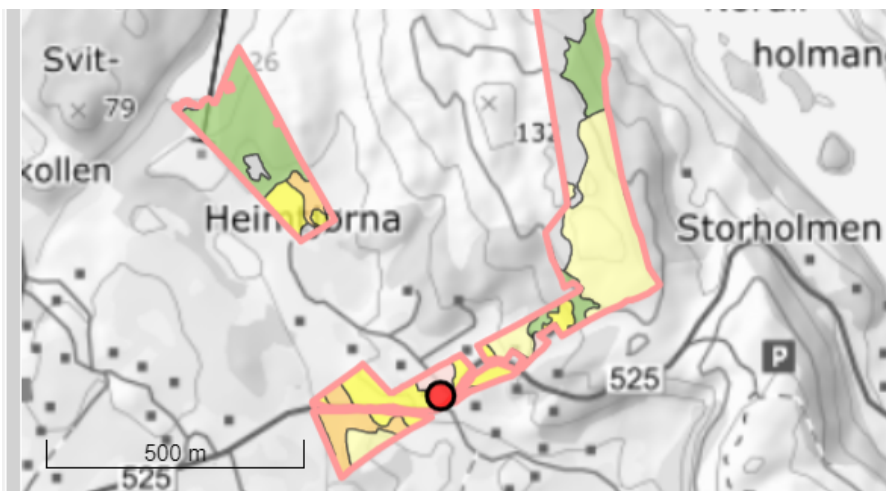
Konklusjon:

Det meste av arealet ser ut til å vera i god drift og oppfyller difor vilkåret om vanleg jordbruksproduksjon samt miljøkrava. Kun mindre areal som ikkje er slått som sannsynlegvis vert beita, ved beiting skal areal førast på samdrifta. Om det er areal som ikkje har vore brukt i vekstsesongen skal dei førast som areal ute av drift i søknadsskjema.

GBNR	Namn foretak	Driftsform	Dato
443/11 447/2 og 448/4	Kari Heggenes Kvammen	Grovforproduksjon	19.01.2022

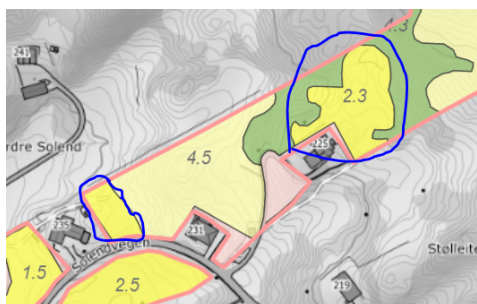
Kart/ opplysningar: (henta frå søknad om produksjonstilskot 15.10.2021)

		Namn	Fulldyrka	overflatedyrka	Innmarksbeite	Sum
GBNR	447/2	Kurt Helge Haugland	13	24		37



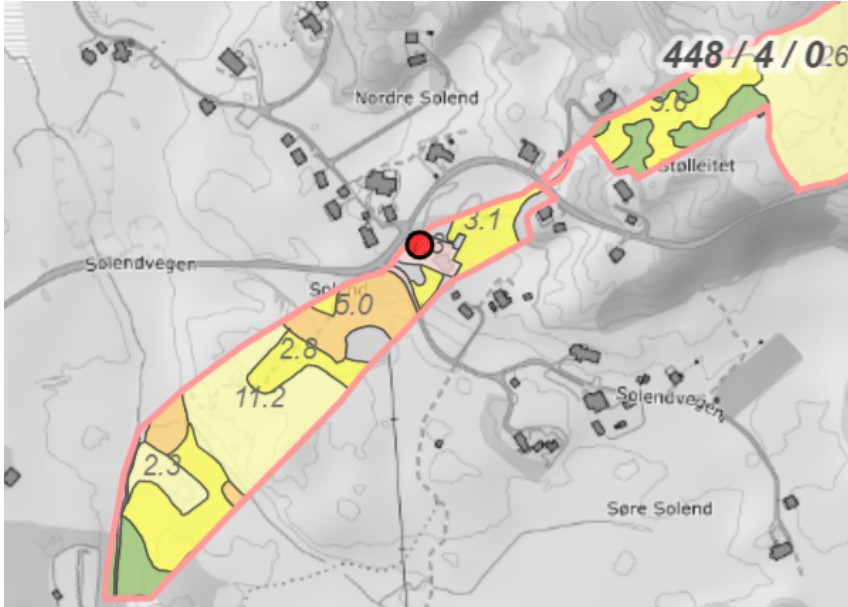
Arealfordeling		Arealfordeling på teignivå		
Matrikelnummer	Antall teiger	Fulldyrka jord	Overflatedyrka jord	Innmarksbeite
☐ 4631-447/2 Areal i dekar				
4631-447/2	5	13,0	23,9	50,5
Sum	5	13,0	23,9	50,5

Areal som me er i tvil om er i bruk.



Det er vanskeleg og sei om dette arealet har vore i bruk. Ser ikkje ut som det er slått, men kan vera beita. Er det beita, er det samdrifta som må søkja på det. 2,3 daa overflatedyrka ligg utanfor droneområde, men same problemstilling. Eventuelt skal areal først ute av drift.

søknad 15.10.2021		Namn	Fulldyrka	overflatedyrka	Innmarksbeite	Sum
GBNR	448/4	Kurt Helge Haugland	7	15		22



Fleire søkjarar på same eigedomen. Arealet er fordelt mellom søkarane.



Vanleg jordbruksproduksjon	Arealkontroll	Ja/Nei	Kommentarar
Arealet er hausta/beita - minimum 1 gong i vekstsesongen	- er det utført gjødsling, slått/beiting, jordarbeiding, -såing, plantevern el.l	Ja	Stordelen av arealet ser ut til å vera slått, med nokre unntak som kanskje er beita. Mindre areal. Elles ser areala ut som dei er stelt og i god drift.
Drifta har næringsmessig preg og god agronomisk praksis -Arealet skal ikkje skilja seg vesentleg frå området rundt	Framstår arealet som i drift/ stelt?	Ja	Arealet som er slått skil seg ikkje vesentleg ut frå området rundt
Areal ute av drift -er det noko areal ført som ute av drift på søknaden	Ser arealet ut som det ikkje har vorte slått/beita i vekstsesongen	Nei	Areal som ikkje vert slått eller beita skal førast opp som areal ute av drift. Areal som vert beita skal førast opp i søknaden til samdrifta.
Miljøkrav – kulturlandskap Inngrep som t.d fjerning av steingardar, sprenging av åkerholmar m.m	Er det gjort inngrep som forringar kulturlandskapet ?	Nei	Ikkje synlege inngrep
Miljøkrav - vegetasjonssone (normal hausting/skjøtsel er tillate)	Er det 2 meter vegetasjonssone til bekk, elv og vatn?	Ja	Ser ut som det er god vegetasjonssone langs bekk
(vedlikehald av opne kanalar og grøftesystem er tillate)	Er det gjødsla eller jordarbeidd, nærmare enn 2 meter frå bekk, elv og vatn	Nei	Vegetasjonssona er tresett så ser ikkje ut som det er gjødsla.

Med vennleg helsing
Alver kommune, Landbruk

Laila Bjørge
Avdelingsleiar

Øystein Hafnor Kolstad
rådgjevar

Dette dokumentet er elektronisk godkjent og har difor ingen signatur.

Mottakarar:

Kari Heggnes Kvammen

Toskavegen 492

5936

MANGER