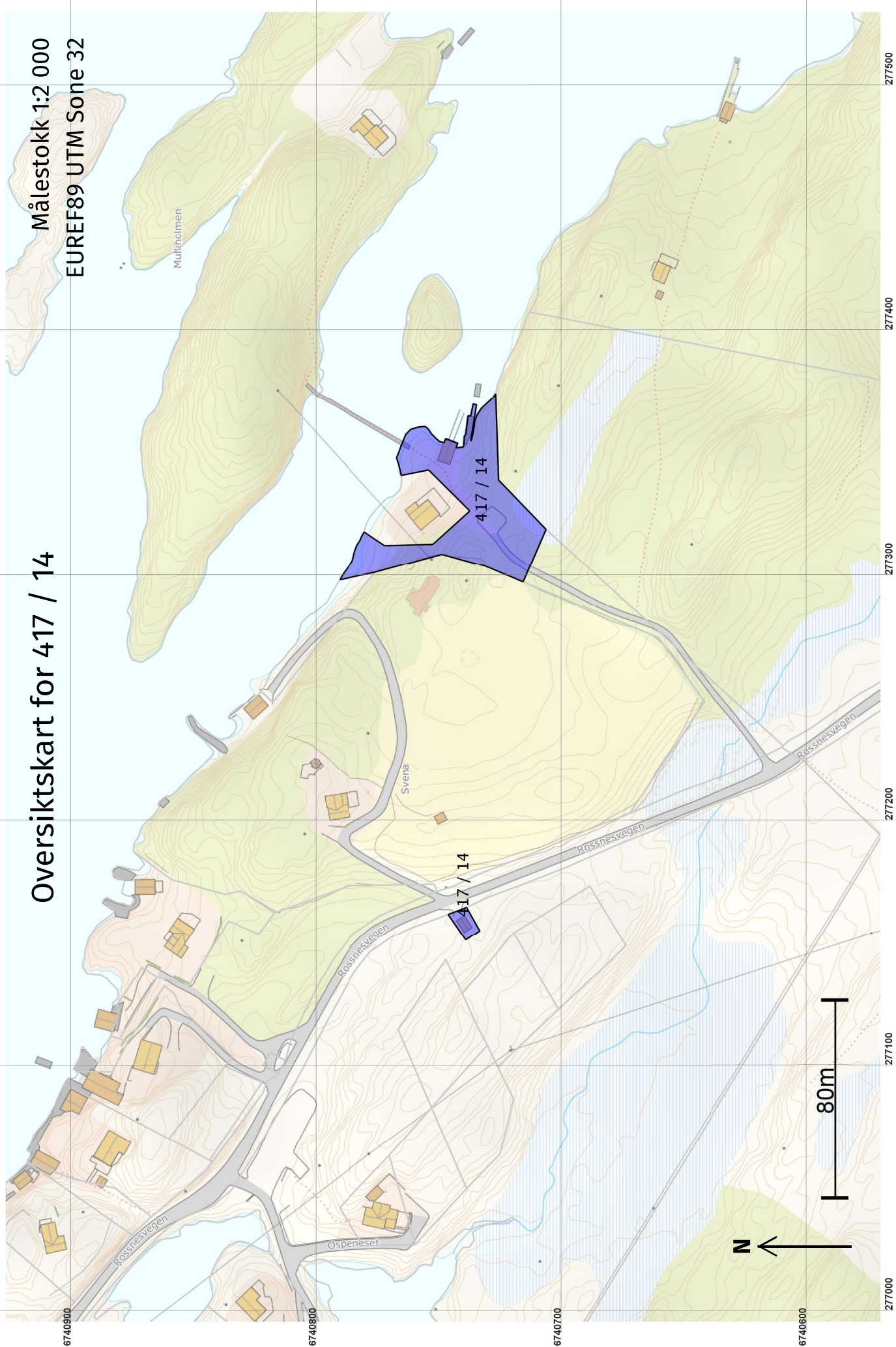
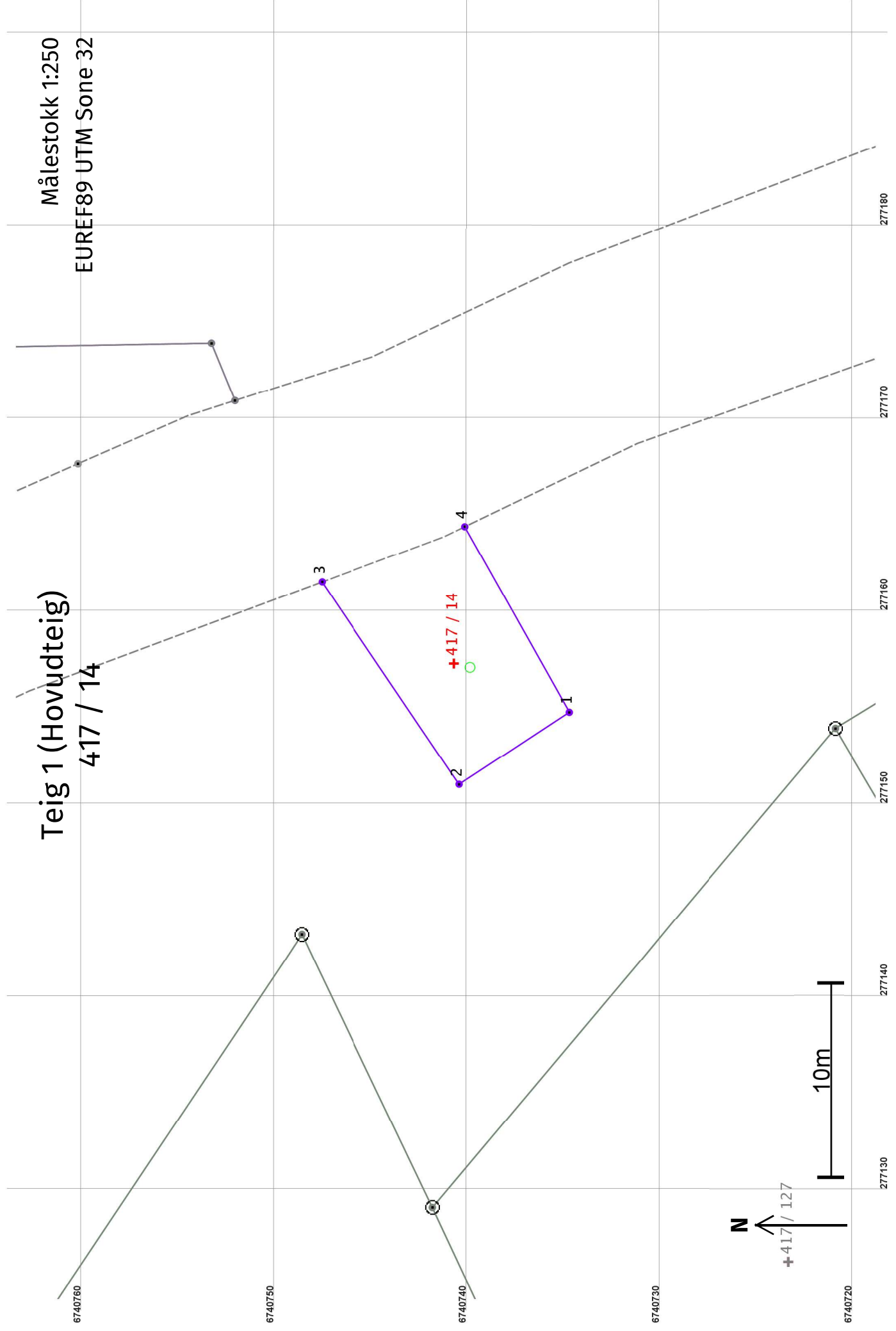


# Oversiktskart for 417 / 14

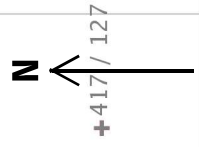
Målestokk 1:2 000  
EUREF89 UTM Sone 32





Målestokk 1:250  
EUREF89 UTM Sone 32

Teig 1 (Hovudteig)  
417 / 14



## Areal og koordinatar

Areal: 86,2

Arealmerknad: Hjelpelinje vegkant

Representasjonspunkt: EUREF89 UTM Sone 32

Nord: 6740741

Aust: 277157

### Grensepunkt / Grenselinje

### Ytre avgrensing

Løpenr	Nord	Aust	Grensemerke nedsett i / Lengde (m)	Grensepunkttype / Linjeinformasjon	Målemetode	Nøyaktighet (SD i cm)	Radius
1	6740734,86	277154,69		Ukjent	69 Utrekna	100	
2	6740740,56	277150,95	6,81	Ukjent	69 Utrekna	100	
3	6740747,67	277161,44	12,67	Ukjent	69 Utrekna	100	
4	6740740,26	277164,31	7,95	Hjelpelinje vegkant	69 Utrekna	500	
			11,03	Ukjent	69 Utrekna	100	