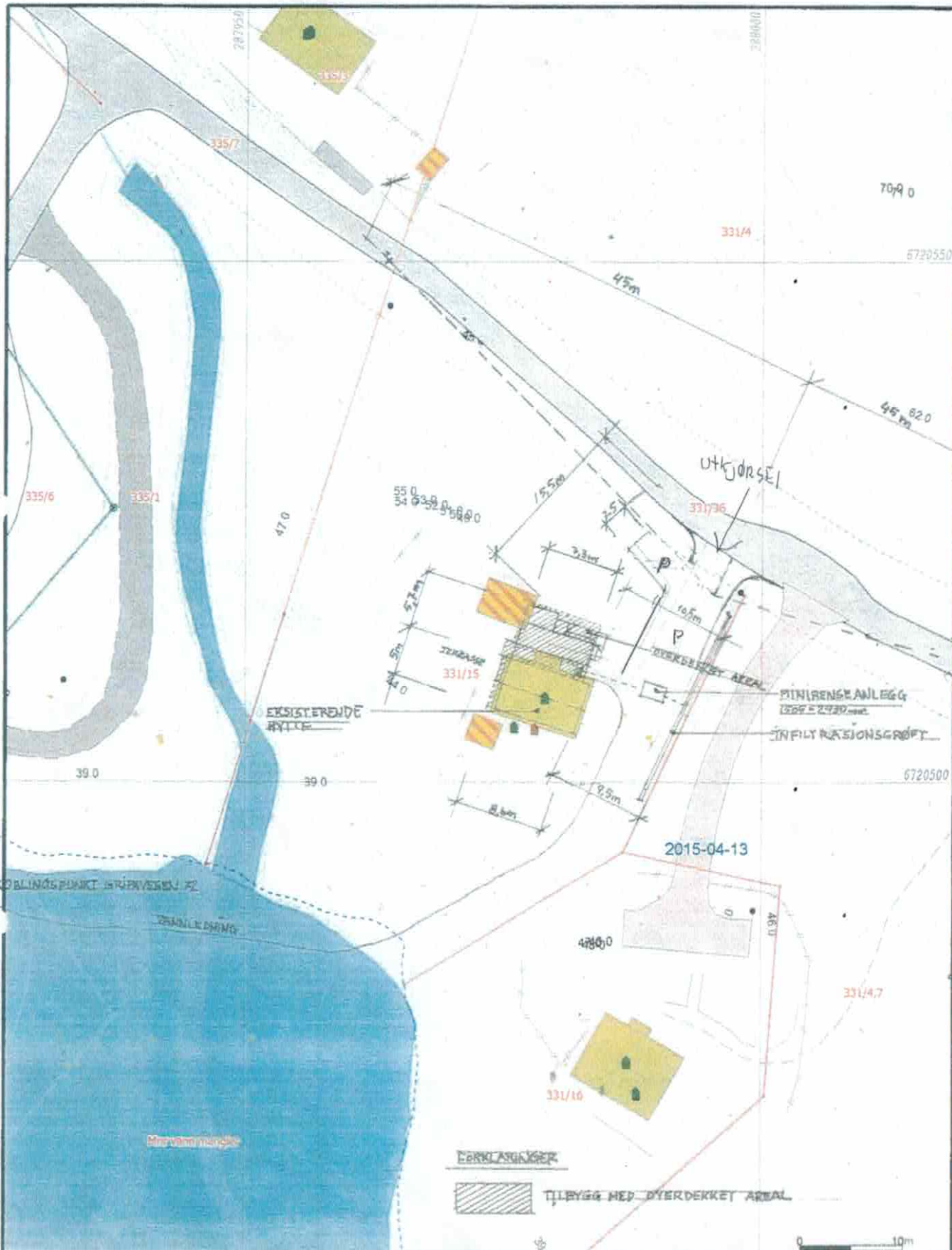



F-1-1



	Måte Grenser		Våningshus
	Registrerte Grenser		Større bustader
	Udefinert grenser		Hytter/feriehus
	Terrangmåle grense		Gerastel/uthus
	Konstruert grensepunkt		Industri/lager
	Bolg		Andre bygg
	Bustad m/føleighet		


Beliggenhet og høyder må oppfattes som orienterende
 Koordinatsystem: UTM(EUREFB0) - SONE 32 (EPSG 32632)
 Høydesystem: (EPSG)



ALVER Lindås kommune
 Gendataavdeling

Etablering av ny utkjørsel
Parkering

Gnr. 336 Bnr. 15
 Grinavegen 64
 5919 Frekhaug



Målestokk
 1:500