



Kommune: 4631 - ALVER
Gårdsnummer: 147
Bruksnummer: 24

Utskriftsdato/klokkeslett: 17.03.2022 kl. 08:00

Produsert av: Kjell Rune Standal - Alver

Dette dokumentet viser resultatet av Grensejustering ført 17.03.2022.

Orientering om relevant utdrag av matrikkelen

Et relevant utdrag av matrikkelen viser deler av opplysningene som er registrert om matrikkelenhetene (eiendommene). Utdraget viser hvilke endringer som er gjort i matrikkelen tilknyttet en forretning, slik som hvilke grenser som ble behandlet. Relevant utdrag av matrikkelen er hjemlet i Forskrift om eiendomsregistrering av 26. juni 2009 § 9.

For å se alle opplysninger som er registrert om matrikkelenheten kan kommunen kontaktes for et komplett matrikelbrev.

Om fullstendighet og nøyaktighet i relevant utdrag av matrikkelen

Matrikkelen ble etablert ved konvertering av data fra tidligere registre. Det kan variere hvor gode disse dataene er med hensyn på fullstendighet og nøyaktighet. I enkelte tilfeller kan grensepunkt og grenselinjer mangle helt eller delvis eller være feil registrert. Det kan også være feil og mangler ved registrert bygnings- og adresseinformasjon. Fullstendighet og stedfestingsnøyaktighet er generelt bedre innenfor enn utenfor tettbygd strøk. Vær oppmerksom på at for mange matrikkelenheter og bygg hefter usikkerhet ved arealet som oppgis.

For utfyllende informasjon: www.kartverket.no/utdragmatrikkel

Matrikkelenhet

Matrikkelenhetstype: Grunneiendom
Bruksnavn: Nordly
Etableringsdato: 11.11.1944
Skyld: 0,01
Er tinglyst: Ja
Har festegrunner: Nei
Er seksjonert: Nei

Arealrapport

Tekst	Areal	Kommentar
Beregna areal for 147 / 24	2 431,7 m2	

Eierforhold

Tinglyste eierforhold

Rolle	Status	Føds.d./org.nr	Navn	Bruksenhet	Adresse	Andel
Hjemmelshaver		200656	HUNSKÅR STEINAR		SKARSVEGEN 469 5911 ALVERSUND	1 / 2
Hjemmelshaver		231255	SELLEVOLL MARGUN		SKARSVEGEN 469 5911 ALVERSUND	1 / 2

Forretninger der matrikkelenheten er involvert

Forretning	Forretningsdokumentdato	Tinglysing	Matrikkelføring
Forretningstype	Kommunal saksreferanse	Status	Signatur Dato
Årsak til feilretting	Nettadresse (URL)	Endret dato	
	Annen referanse		
Grensejustering	16.03.2022		kjestan 17.03.2022
Oppmålingsforretning/grensejustering	22/2155		
		Rolle	Matrikkelenhet
		Avgiver	4631 - 147/24
		Mottaker	4631 - 147/114
			Arealendring
			-5,3
			5,3

Oversiktskart

Målestokk 1:1 000
EUREF89 UTM Sone 32

6725600

6725550

6725500

6725450



40m

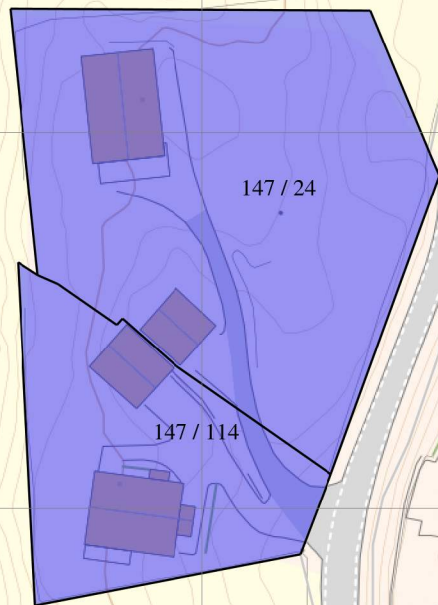
292550

292600


292650

292700

292750



Her vises de
matrikkelenheter som
utvalgte forretninger gjelder:



Oversiktskart for 147 / 24

Målestokk 1:1 000

EUREF89 UTM Sone 32

6725600

6725550

6725500

6725450

292550

292600

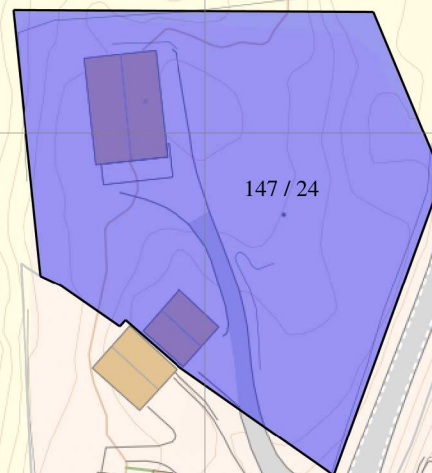
292650

292700

292750

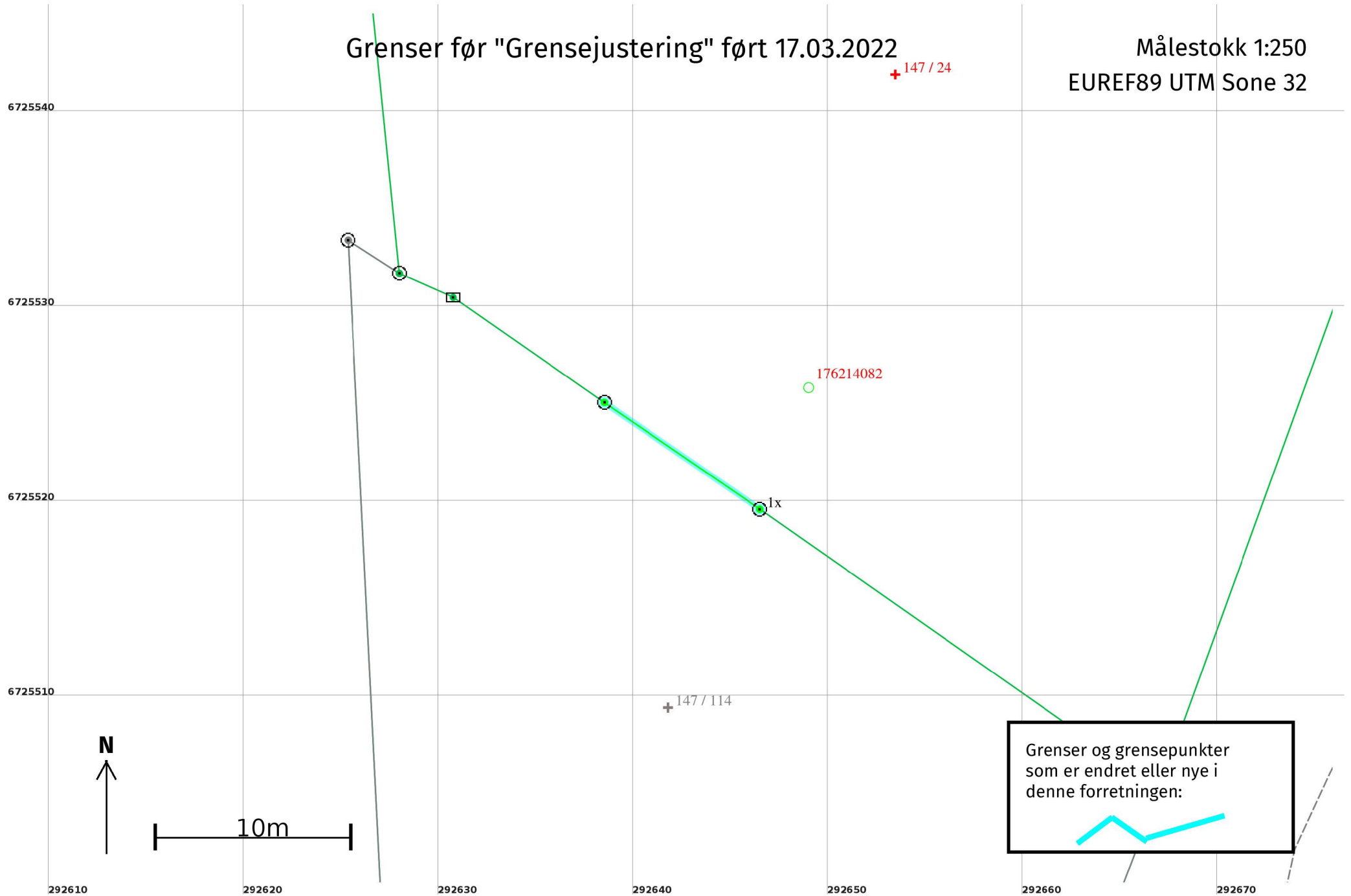


40m




Grenser før "Grensejustering" ført 17.03.2022

Målestokk 1:250
EUREF89 UTM Sone 32



Grenser etter "Grensejustering" ført 17.03.2022

Målestokk 1:250
EUREF89 UTM Sone 32



Grensejustering 17.03.2022

Før forretningen:

Areal: 2 437 Arealmerknad:
Representasjonspunkt: Koordinatsystem: EUREF89 UTM Sone 32 Nord: 6725542 Øst: 292653

Etter forretningen:

Areal: 2 431,7 Arealmerknad:
Representasjonspunkt: Koordinatsystem: EUREF89 UTM Sone 32 Nord: 6725542 Øst: 292653

Grensepunkt / Grenselinje

Ytre avgrensing

Løpenr	Status	Nord	Øst	Grensemerke nedsatt i / Lengde (m)	Grensepunkttype / Linjeinformasjon	Målemetode / Grenser mot	Nøyaktighet (SD i cm)	Radius
1x	Endret - Før	6725519,77	292646,50		Fjell Offentlig godkjent grensemerke 9,67	96 GNSS: Fasemåling (Real time kinematic) 4631 - 147 / 114	10	
1	Endret - Etter	6725519,77	292646,50		Fjell Offentlig godkjent grensemerke 9,56	96 GNSS: Fasemåling (Real time kinematic) 4631 - 147 / 114	10	
2	Nytt	6725526,05	292639,29		Fjell Offentlig godkjent grensemerke 1,11	96 GNSS: Fasemåling (Real time kinematic) 4631 - 147 / 114	10	