

SITUASJONSKART

Gnr/Bnr: 443/99
Adresse: Toska
Eigar/søkar: Bergen og Omland Friluftsråd

Kvalitet :






Målestokk: 1:2500
Dato: 26.03.2022

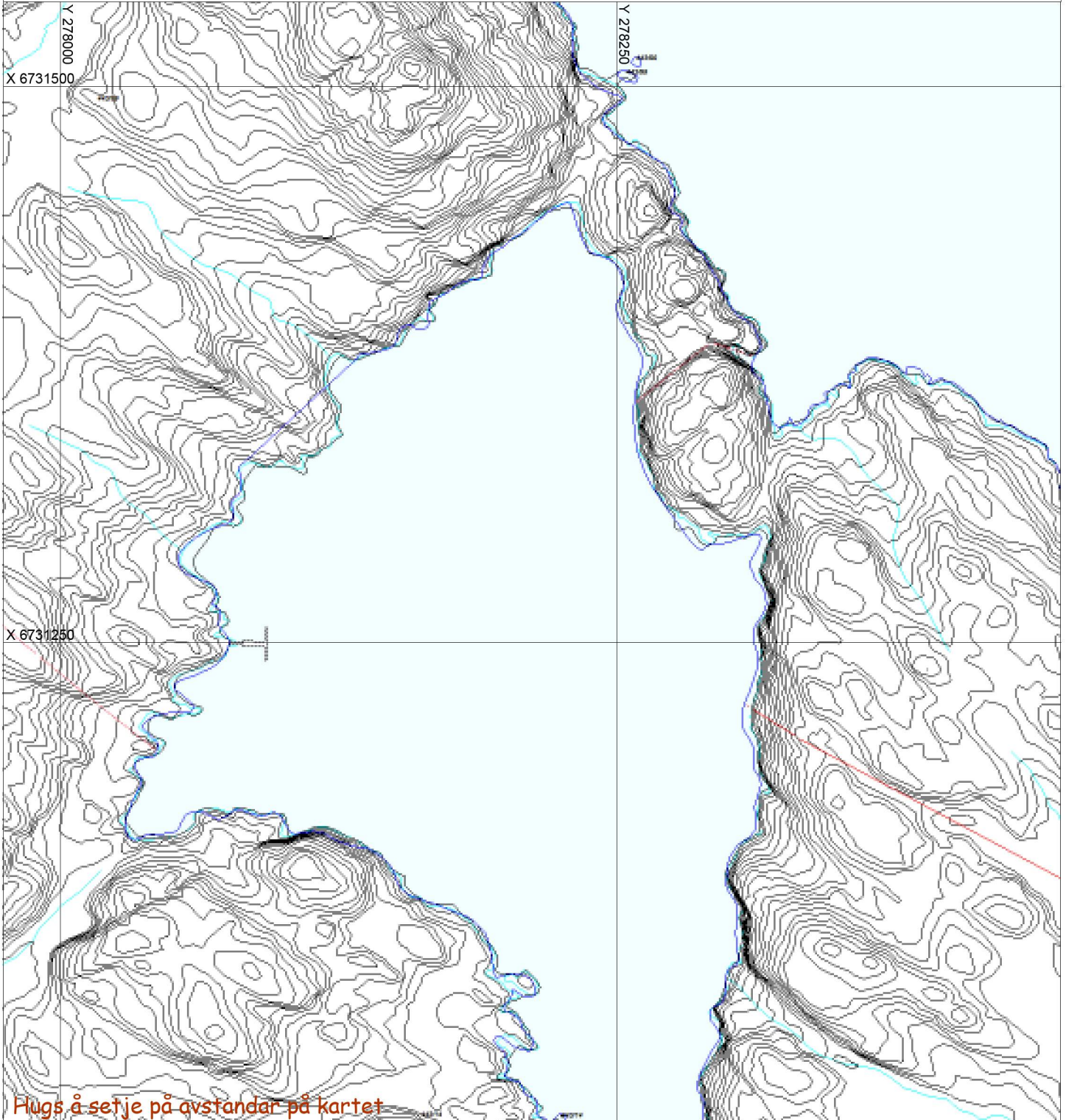


Gjeldande plan : Kommuneplan for Radøy revisjon 2019
Planformål : LNF

Vår referanse: rahoas

Sign.

-  Gjerde
-  Usikker eigedomsgranse
-  Målt eigedomsgranse
-  Bolighus
-  Andre bygg



Hugs å setje på avstandar på kartet

SITUASJONSPLAN

 Tiltak

Underskrift Situasjonsplan

Dato