

# SITUASJONSKART

Gnr/Bnr: Gbnr 214/97  
Adresse:  
Eigar/søkar:

Kvalitet :

Målestokk: 1:500  
Dato: 25.01.2021



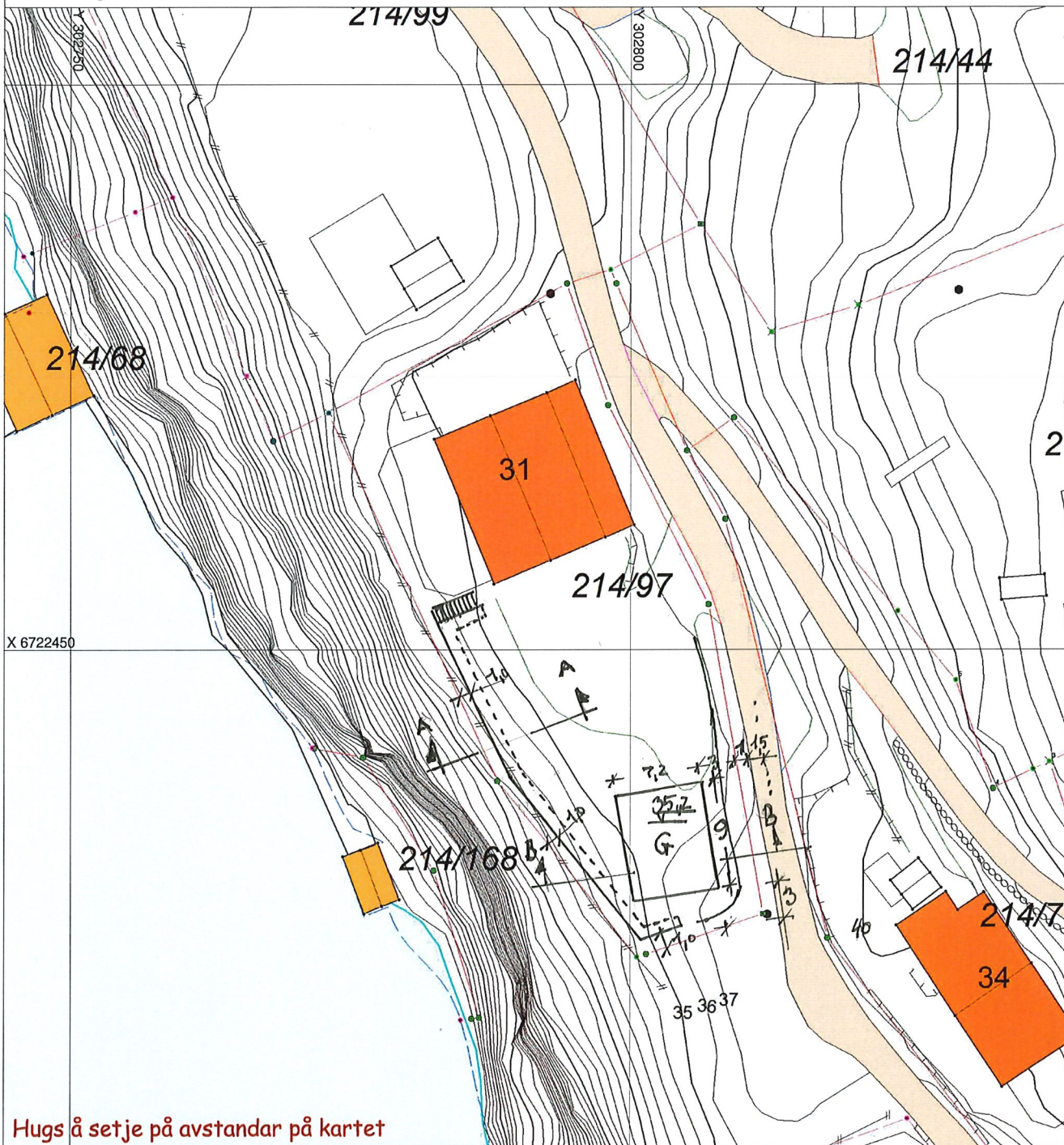
Gjeldande plan :

Planformål :

Vår referanse: km

Sign. ....

- Gjerde
- Usikker eigedomsgranse
- Målt eigedomsgranse
- Bolighus
- Andre bygg



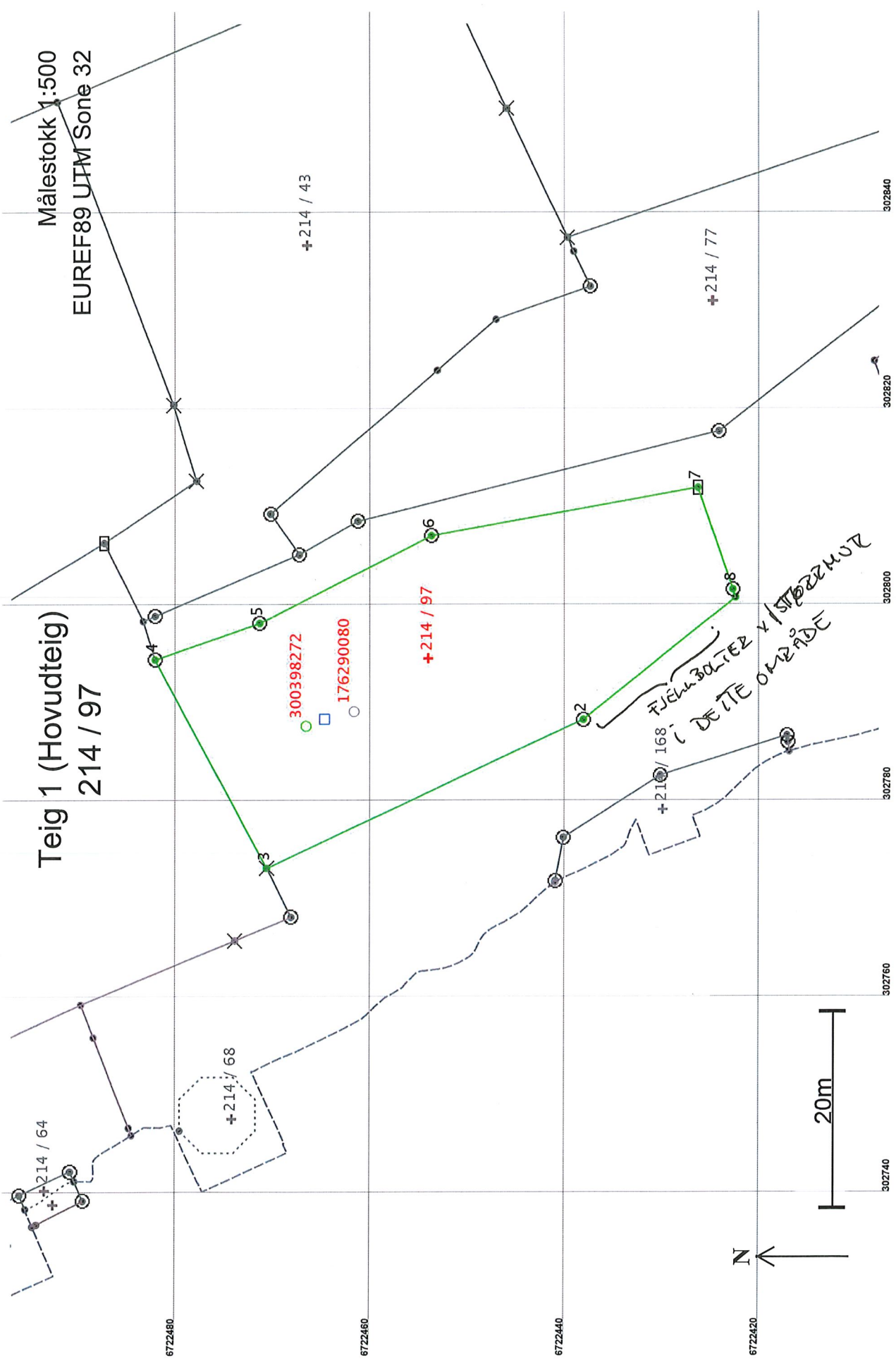
Hugs å setje på avstandar på kartet

## SITUASJONSPLAN

Tiltak

Underskrift Situasjonsplan

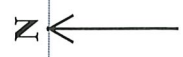
Dato



Teig 1 (Hovudteig)  
214 / 97

Målestokk 1:500  
EUREF89 UTM Sone 32


FJELDBATTER x STØRREMO  
DETE OMRÅDE



# SNITT A-A OG TYPISK SNITT

M 1:100

GBNR. 214/97 - ALVÆR KOMMUNE





SNITT B-B

M 1:100

GBNZ 214/97 ALVEB KOMMUNE

