

**For matrikkeleining:**

Kommune: 4631 - ALVER  
Gardsnummer: 414  
Bruksnummer: 21

Utskriftsdato / klokkeslett: 06.04.2022 kl. 10:36  
Produsert av: Liv Berit Ones  
Attestert av: Alver kommune

**Orientering om matrikelbrev**

Matrikelbrevet er heimla i «Lov om eigedomsregistrering» (matrikellova) av 17. juni 2005. Etter definisjonen i matrikellova § 3 d) er matrikelbrevet ei attestert utskrift av matrikkelen som viser alle registrerte opplysningar om ei matrikkeleining ved oppgjeven dato.

**Om heilskap og nøyaktigheit i matrikelbrevet**

Matrikkelen vart etablert ved konvertering av data frå tidlegare register. Det kan variere kor gode slike data er med omsyn til heilskap og nøyaktigheit. I enkelte tilfelle kan grensepunkt og grenselinjer mangle heilt eller delvis, eller vere feil registrerte. Det kan også vere feil og manglar ved registrert bygnings- og adresseinformasjon. Heilskap og kartfestingsnøyaktigheit er oftast betre innanfor enn utanfor tettbygde strøk. Ver merksam på at oppgjeve areal for mange matrikkeleiningar og bygg er usikre.

For utfyllande informasjon: [www.kartverket.no/matrikelbrev](http://www.kartverket.no/matrikelbrev)

## Matrikkeleining

Matrikkeleiningstype: Grunneigedom  
Bruksnamn: SUNDSØ  
Etableringsdato: 24.10.1862  
Skylid: 1,05  
Er tinglyst: Ja  
Har festegrunnar: Nei  
Er seksjonert: Nei

## Jordskifte kravd

Dato	Referanse	Matrikkeleiningar
25.03.2013	JS 1200-2013-0005 Soltveit	4631 - 414/1, 4631 - 414/3, 4631 - 414/4, 4631 - 414/5, 4631 - 414/6, 4631 - 414/7, 4631 - 414/8, 4631 - 414/9, 4631 - 414/11, 4631 - 414/12, 4631 - 414/17, 4631 - 414/18, 4631 - 414/19, 4631 - 414/20, 4631 - 414/21, 4631 - 414/22, 4631 - 414/23, 4631 - 414/24, 4631 - 414/26, 4631 - 414/27, 4631 - 414/31, 4631 - 414/34, 4631 - 414/36, 4631 - 414/38 og 4631 - 414/154

## Kulturminne

Eventuelle opplysningar om kulturminne er henta frå registeret Askeladden hos Riksantikvaren. På <http://www.ra.no/> finn du meir informasjon om kulturminne, og kvar ein skal vende seg for å få fleire opplysningar om registrerte kulturminne.

Lokalitetsnr	Kulturminne art	Vernetyppe	Kategori
90677	Funnsted	Uavklart	Arkeologisk lokalitet
90678	Funnsted	Uavklart	Arkeologisk lokalitet

## Arealrapport

Trekna areal for 414 / 21  
116 969,5 m2 Ukjend grenseforløp

## Eigarforhold

Rolle	Status	Føds.d./org.nr	Namn	Brukseinin	Adresse	Andel
Heimelshavar		141165	GUNNARSON DAGRUN	H0401	J. L. MOWINCKELS VEI 27	1 / 5
Heimelshavar		120968	GUNNARSON GRO		5145 FYLLINGSDALEN Kåsen 6D	1 / 5
Heimelshavar		261260	GUNNARSON JARNFRID	H0101	6812 FØRDE HESTHAUGEN 13	1 / 5
Heimelshavar		150467	PLO VALBORG	H0301	5936 MANGER FAGERNES 19	1 / 5
Heimelshavar		170264	STOKKE ARNHILD GUNNARSON		5043 BERGEN MARIHANDSTIEN 16 B 8515 NARVIK	1 / 5

**Øversikt over teigar** (EUREF89 UTM Sone 32)

Løpenr	Type	Hovudteig	Nord	Aust	Høgde	Areal	Merknader
1	Teig	Ja	6736363	282364		31 847,8 m2	
2	Teig	Nei	6738061	282411		84 840,8 m2	Hjelpelinje vasskant
3	Teig	Nei	6738289	282657		280,9 m2	Hjelpelinje vasskant

**Forretningar der matrikkeleininga er involvert**

Forretning	Forretningstype	Årsak til feilretting	Forretningsdokumentdato	Kommunal saksreferanse	Nettadresse (URL)	Annar referanse	Status	Tinglysing	Endra dato	Matrikkelføring	Signatur	Dato
------------	-----------------	-----------------------	-------------------------	------------------------	-------------------	-----------------	--------	------------	------------	-----------------	----------	------

Grensejustering			11.02.2022									onesliv 30.03.2022
Oppmålingsforretning/grensejustering			21/9936									
							Rolle	Matrikkeleining	Arealendring			
							Avgjevar	4631 - 414/21	-190,5			
							Mottakar	4631 - 414/22	190,5			

Arealoverføring			11.02.2022									
Oppmålingsforretning/arealoverføring			2021/9936									
							Tinglyst	02.04.2022				onesliv 29.03.2022
							Rolle	Matrikkeleining	Arealendring			
							Avgjevar	4631 - 414/21	-6 403,7			
							Mottakar	4631 - 414/22	6 403,7			

Arealoverføring			11.02.2022									
Oppmålingsforretning/arealoverføring			21/9931									
							Tinglyst	02.04.2022				onesliv 29.03.2022
							Rolle	Matrikkeleining	Arealendring			
							Avgjevar	4631 - 414/21	-62 814,8			
							Mottakar	4631 - 414/25	62 814,8			

Omnummerering v/kommuneendring			01.01.2020									
Omnummerering												
							Tinglyst	01.01.2020				smatmynd 01.01.2020
							Omnummerert til:	4631 - 414/21				
							Omnummerert frå:	1260 - 14/21				

**Forretning**  
**Forretningstype**  
**Årsak til feilretting**

**Forretningsdokumentdato**  
**Kommunal saksreferanse**  
**Nettadresse (URL)**  
**Annann referanse**

**Status**

**Tinglysing**

**Endra dato**

**Matrikkelføring**  
**Signatur**  
**Dato**

Opprett ny grunneigedom ved frådeling Kart- og delingsforretning	22.12.1982									
		Rolle	Matrikkeleining	Arealendring						
		Avgjevar	1260 - 14/21	0						
		Mottakar	1260 - 14/121	0						
Opprett ny grunneigedom ved frådeling Kart- og delingsforretning	22.12.1982									
		Rolle	Matrikkeleining	Arealendring						
		Avgjevar	1260 - 14/21	0						
		Mottakar	1260 - 14/120	0						
Opprett ny grunneigedom ved frådeling Kart- og delingsforretning	22.12.1982									
		Rolle	Matrikkeleining	Arealendring						
		Avgjevar	1260 - 14/21	0						
		Mottakar	1260 - 14/119	0						
Opprett ny grunneigedom ved frådeling Kart- og delingsforretning	22.12.1982									
		Rolle	Matrikkeleining	Arealendring						
		Avgjevar	1260 - 14/21	0						
		Mottakar	1260 - 14/118	0						
Opprett ny grunneigedom ved frådeling Kart- og delingsforretning	22.12.1982									
		Rolle	Matrikkeleining	Arealendring						
		Avgjevar	1260 - 14/21	0						
		Mottakar	1260 - 14/117	0						

**Forretning**  
**Forretningstype**  
**Årsak til feilretting**

**Forretningsdokumentdato**  
**Kommunal saksreferanse**  
**Nettadresse (URL)**  
**Annann referanse**

**Status**

**Tinglysing**

**Endra dato**

**Matrikkelføring**  
**Signatur**  
**Dato**

Skylddeling 16.09.1959

Skylddeling	Rolle	Matrikkeleining	Arealendring
	Avgjevar	1260 - 14/21	0
	Mottakar	1260 - 14/68	0

Skylddeling 02.11.1889

Skylddeling	Rolle	Matrikkeleining	Arealendring
	Avgjevar	1260 - 14/21	0
	Mottakar	1260 - 14/4	0

Skylddeling 05.11.1886

Skylddeling	Rolle	Matrikkeleining	Arealendring
	Avgjevar	1260 - 14/21	0
	Mottakar	1260 - 14/3	0

Skylddeling 03.06.1874

Skylddeling	Rolle	Matrikkeleining	Arealendring
	Avgjevar	1260 - 14/21	0
	Mottakar	1260 - 14/2	0

Skylddeling 25.10.1872

Skylddeling	Rolle	Matrikkeleining	Arealendring
	Avgjevar	1260 - 14/21	0
	Mottakar	1260 - 14/5	0

**Forretning**  
**Forretningstype**  
**Årsak til feilretting**

**Forretningsdokumentdato**  
**Kommunal saksreferanse**  
**Nettadresse (URL)**  
**Annane referanse**

**Status**

**Tinglysing**

**Endra dato**

**Matrikkelføring**  
**Signatur**  
**Dato**

Skylddeling 29.10.1870

Skylddeling  
Rolle Matrikkeleining Arealendring  
Avgjevar 1260 - 14/21 0  
Mottakar 1260 - 14/7 0

Skylddeling 24.10.1862

Skylddeling  
Rolle Matrikkeleining Arealendring  
Avgjevar 1260 - 14/19 0  
Mottakar 1260 - 14/21 0

### Forretningar der matrikkeleininga er berørt

**Forretning**  
**Forretningstype**  
**Årsak til feilretting**

**Forretningsdokumentdato**  
**Kommunal saksreferanse**  
**Nettadresse (URL)**  
**Annane referanse**

**Status**

**Tinglysing**

**Endra dato**

**Matrikkelføring**  
**Signatur**  
**Dato**

Kvalitetsheving for eksisterande matrikkeleining 11.02.2022  
Oppmålingsforretning 21/9936

onesliv 30.03.2022  
Rolle Matrikkeleining Arealendring  
Berørt 4631 - 414/21 0  
Berørt 4631 - 414/22 0

Kvalitetsheving for eksisterande matrikkeleining 11.02.2022  
Oppmålingsforretning 21/9936

onesliv 30.03.2022  
Rolle Matrikkeleining Arealendring  
Berørt 4631 - 414/21 0  
Berørt 4631 - 414/22 0

**Forretning**  
**Forretningstype**  
**Årsak til feilretting**

**Status**

**Tinglysing**  
**Endra dato**

**Matrikkelføring**  
**Signatur Dato**

Kvalitetsheving for eksisterande matrikkeleining  
Oppmålingsforretning

11.02.2022  
21/9931

onesliv 29.03.2022

Rolle	Matrikkeleining	Arealendring
Berørt	4631 - 414/21	0
Berørt	4631 - 414/22	0
Berørt	4631 - 414/25	0
Berørt	4631 - 414/38	0
Berørt	4631 - 414/39	0

Kvalitetsheving for eksisterande matrikkeleining  
Oppmålingsforretning

11.02.2022  
2021/9936

onesliv 16.03.2022

Rolle	Matrikkeleining	Arealendring
Berørt	4631 - 414/1	0
Berørt	4631 - 414/18	0
Berørt	4631 - 414/21	0
Berørt	4631 - 414/22	0
Berørt	4631 - 414/23	0
Berørt	4631 - 414/37	0
Berørt	4631 - 414/109	0

Kvalitetsheving for eksisterande matrikkeleining  
Oppmålingsforretning

11.02.2022  
2021/9931

onesliv 15.03.2022

Rolle	Matrikkeleining	Arealendring
Berørt	4631 - 414/21	0
Berørt	4631 - 414/25	0
Berørt	4631 - 414/29	0
Berørt	4631 - 414/55	0

**Forretning**  
**Forretningstype**  
**Årsak til feilretting**

**Forretningsdokumentdato**  
**Kommunal saksreferanse**  
**Nettadresse (URL)**  
**Annane referanse**

**Status**

**Tinglysing**

**Endra dato**

**Matrikkelføring**  
**Signatur**  
**Dato**

Kvalitetsheving for eksisterande matrikkeleining	11.02.2022	onesliv	15.03.2022
Oppmålingsforretning	2021/9931		
		<b>Rolle</b>	<b>Matrikkeleining</b>
		Berørt	4631 - 414/21
		Berørt	4631 - 414/22
		Berørt	4631 - 414/37
		Berørt	4631 - 414/38
		Berørt	4631 - 414/39
			<b>Arealendring</b>
			0

Kvalitetsheving for eksisterande matrikkeleining	11.02.2022	onesliv	15.03.2022
Oppmålingsforretning	2021/9931		
		<b>Rolle</b>	<b>Matrikkeleining</b>
		Berørt	4631 - 414/21
		Berørt	4631 - 414/22
		Berørt	4631 - 414/25
		Berørt	4631 - 414/29
		Berørt	4631 - 414/37
		Berørt	4631 - 414/55
			<b>Arealendring</b>
			0



**Forretning**  
**Forretningstype**  
**Årsak til feilretting**

**Forretningsdokumentdato**  
**Kommunal saksreferanse**  
**Nettadresse (URL)**  
**Annann referanse**

**Status**

**Tinglysing**

**Endra dato**

**Matrikkelføring**  
**Signatur**  
**Dato**

Matrikuler umatrikulert grunn som grunneigedom

10.03.2021

Kjestan 10.03.2021

Oppmålingsforretning

20/18214

Arealendring

6 271,7

**Rolle**

Mottakar

Matrikkeleining

4631 - 414/180

Berørt

4631 - Mnr mangler

Berørt

4631 - 414/8

Berørt

4631 - 414/11

Berørt

4631 - 414/12

Berørt

4631 - 414/17

Berørt

4631 - 414/21

Berørt

4631 - 414/26

Berørt

4631 - 414/34

Berørt

4631 - 414/35

Berørt

4631 - 414/48

Berørt

4631 - 414/56

Berørt

4631 - 414/90

Berørt

4631 - 414/103

Berørt

4631 - 414/104

Berørt

4631 - 414/110

Berørt

4631 - 414/134

Berørt

4631 - 414/139

Berørt

4631 - 414/155

Berørt

4631 - 414/168

Berørt

4631 - 414/171

Berørt

4631 - 414/172

Berørt

4631 - 414/177

## Adresser

Adresstype	Adressenamn	Adressekode	Adresser	Krinsar	Atkomstpunkt
Vegadresse	Adressetilleggsnamn Øvre Soltveit	Kjeldekode 6066	Koordinatsystem: EUREF89 UTM Sone 32 19 6736386	Grunnkriens: Røystekrins: Kyrkjelokn: Postnr.område: Tettstad:	Nei
				0704 NORDANGER 21 AUSTEBYGD 07070701 Radøy 5939 SLETTA	
				282301	

## Aktive bygg som er registrerte på matrikkeleininga

<b>Bygningsnr:</b>	176 127 864	Utbygd areal:	0	Tal bustader:	0	Datoar	
<b>Løpenr:</b>		Bruksareal bustad:	0	Tal etasjar:	0	Rammeløyve:	
Repr.punkt:	Koordinatsystem: EUREF89 UTM Sone 32 Nord: 6736412    Aust: 282289	Bruksareal anna:	0	Vassforsyning:		Igangsetjingsløyve:	
Bygningsendringskode:		Bruksareal totalt:	0	Avløp:		Teke(n) i bruk:	
Bygningstype:	Hus for dyr/landbr.lager/silo	Bruttoareal bustad:	0	Har heis:	Nei	Mellombels bruksløyve:	
Næringsgruppe:		Bruttoareal anna:	0			Ferdigattest:	
Bygningsstatus:	Teke(n) i bruk	Bruttoareal totalt:	0				
Energikjelder:		Alternativt areal:	0				
Oppvarming:		Alternativt areal 2:	0				

## Brukseiningar

Adresse	Brukseiningnummer	Brukseiningstype	Bruksareal	Tal rom	Kjøkkentilgang	Bad	WC	Matrikkeleining
	Unummerert brukseining 0		0	0	0	0	0	414/21

## SEFRAK-minne

«SEFRAK er ei forkorting for Sekretariatet For Registrering Av faste Kulturminner. Sekretariatet hadde ansvaret for ei landsomfattande registrering av eldre bygningar. Det vart gjort eit omfattande feltarbeid i perioden 1975-1995. I dag er det Riksantikvaren som administrerer SEFRAK i samarbeid med fylkeskommunane. På <http://www.ra.no/> finn du meir informasjon om SEFRAK og om tilgang på den informasjonen som er registrert.»

SEFRAK-ID    Kulturminnenemning  
1260 104 77    LØE, SUNDSØ, SOLTVEIT

**Bygningssnr:** 176 127 872  
**Løpenr:**  
 Repr.punkt: Koordinatsystem: EUREF89 UTM Sone 32  
 Nord: 6736386 Aust: 282301  
 Bygningssendringskode:  
 Bygningstype: Våningshus  
 Næringsgruppe: Bustad  
 Bygningssstatus: Teke(n) i bruk  
 Energikjelder:  
 Oppvarming:

Utbygd areal: 0 Tal bustader: 1  
 Bruksareal bustad: 144 Tal etasjar: 2  
 Bruksareal anna: 0 Vassforsyning:  
 Bruksareal totalt: 144 Avløp:  
 Bruttoareal bustad: 0 Har heis: Nei  
 Bruttoareal anna: 0  
 Bruttoareal totalt: 0  
 Alternativt areal: 0  
 Alternativt areal 2: 0

Bygningssendringskode:  
 Bygningstype: Våningshus  
 Næringsgruppe: Bustad  
 Bygningssstatus: Teke(n) i bruk  
 Energikjelder:  
 Oppvarming:

Utbygd areal: 0 Tal bustader: 1  
 Bruksareal bustad: 144 Tal etasjar: 2  
 Bruksareal anna: 0 Vassforsyning:  
 Bruksareal totalt: 144 Avløp:  
 Bruttoareal bustad: 0 Har heis: Nei  
 Bruttoareal anna: 0  
 Bruttoareal totalt: 0  
 Alternativt areal: 0  
 Alternativt areal 2: 0

Etasjar	Tal på bueiningar	BRA bustad	BRA anna	BRA totalt	BTA bustad	BTA anna	BTA totalt	Alt. areal	Alt. areal 2
H02	0	44	0	44	0	0	0	0	0
H01	1	100	0	100	0	0	0	0	0

Brukseiningar	Brukseiningnummer	Brukseiningstype	Bruksareal	Tal rom	Kjøkkentilgang	Bad	WC	Matrikkeleining
6066 Øvre Soltveit 19	H0101	Bustad	144	0	0	0	0	414/21

**SEFRÅK-minne**  
 «SEFRÅK er ei forkorting for Sekretariatet For Registrering Av faste Kulturminner. Sekretariatet hadde ansvar for ei landsomfattande registrering av eldre bygningar. Det vart gjort eit omfattande feltarbeid i perioden 1975-1995. I dag er det Riksantikvaren som administrerer SEFRÅK i samarbeid med fylkeskommunane. På <http://www.ra.no/> finn du meir informasjon om SEFRÅK og om tilgang på den informasjonen som er registrert.»

**SEFRÅK-ID** Kulturminnenemning  
 1260 104 76 VÅNINGSHUS, SUNDØ- SOLTVEIT

**Bygningssnr:** 176 127 880  
**Løpenr:**  
 Repr.punkt: Koordinatsystem: EUREF89 UTM Sone 32  
 Nord: 6736373 Aust: 282292  
 Bygningssendringskode:  
 Bygningstype: Hus for dyr/landbr.lager/silo  
 Næringsgruppe:  
 Bygningssstatus: Teke(n) i bruk  
 Energikjelder:  
 Oppvarming:

Utbygd areal: 0 Tal bustader: 0  
 Bruksareal bustad: 0 Tal etasjar: 0  
 Bruksareal anna: 0 Vassforsyning:  
 Bruksareal totalt: 0 Avløp:  
 Bruttoareal bustad: 0 Har heis: Nei  
 Bruttoareal anna: 0  
 Bruttoareal totalt: 0  
 Alternativt areal: 0  
 Alternativt areal 2: 0

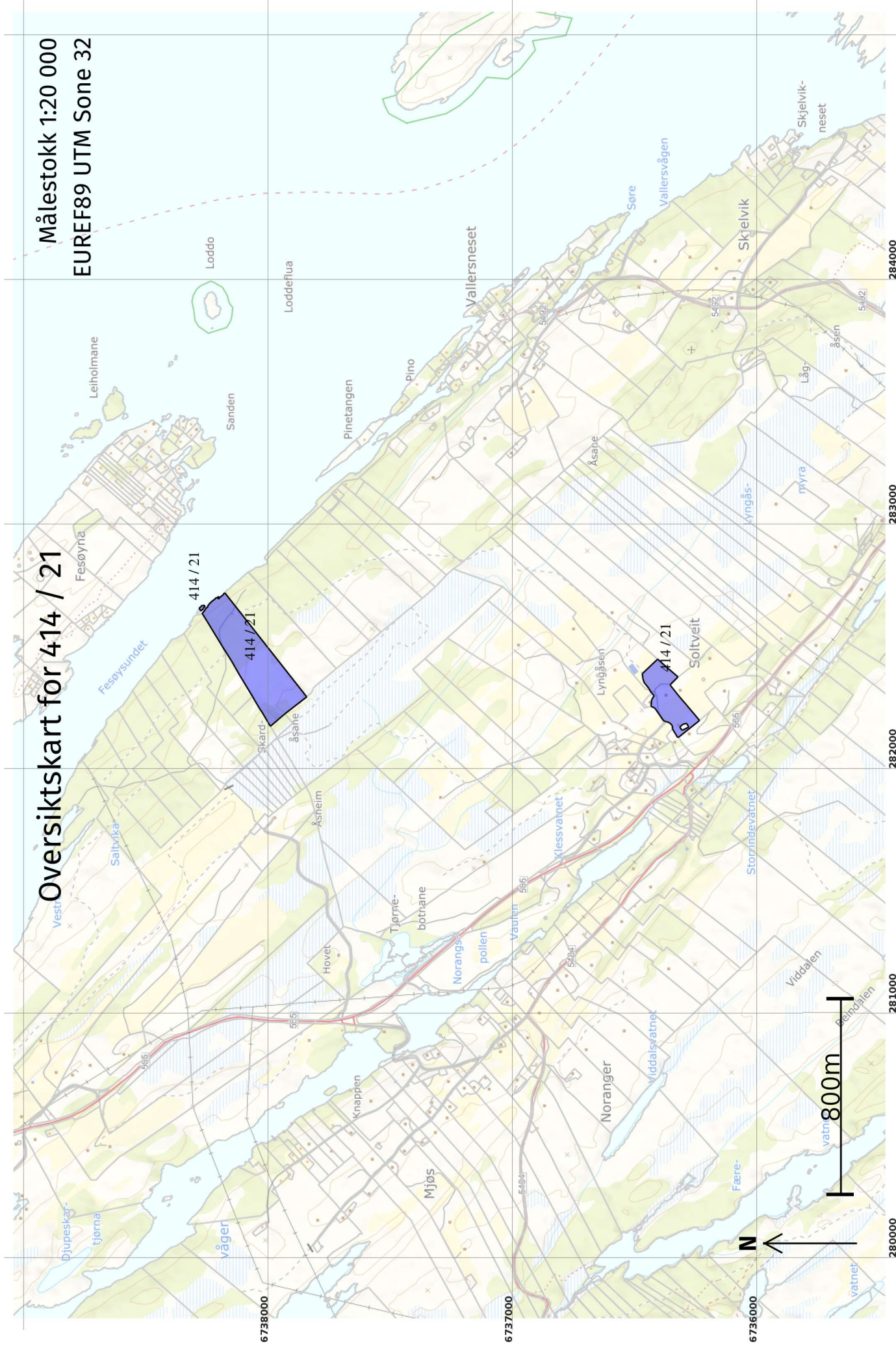
Utbygd areal: 0 Tal bustader: 0  
 Bruksareal bustad: 0 Tal etasjar: 0  
 Bruksareal anna: 0 Vassforsyning:  
 Bruksareal totalt: 0 Avløp:  
 Bruttoareal bustad: 0 Har heis: Nei  
 Bruttoareal anna: 0  
 Bruttoareal totalt: 0  
 Alternativt areal: 0  
 Alternativt areal 2: 0

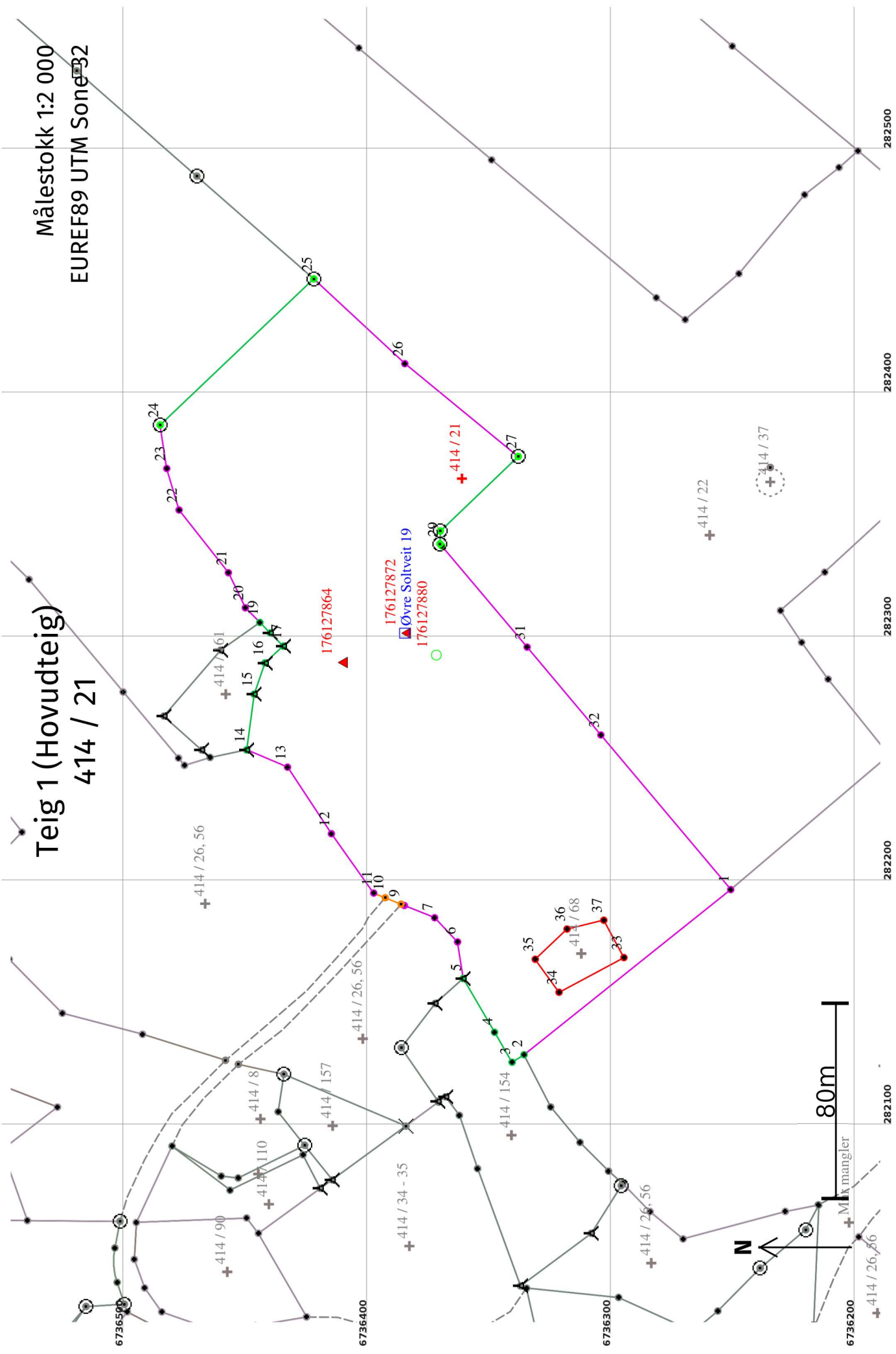
Brukseiningar	Brukseiningnummer	Brukseiningstype	Bruksareal	Tal rom	Kjøkkentilgang	Bad	WC	Matrikkeleining
Adresse		Unummerert brukseining 0	0	0	0	0	0	414/21



# Oversiktskart for 414 / 21

Målestokk 1:20 000  
EUREF89 UTM Sone 32





Målestokk 1:2 000  
 EUREF89 UTM Sone 32

# Teig 1 (Hovudteig) 414 / 21

**Areal og koordinatar**

Areal: 31 847,8

Arealmerknad:

Representasjonssystem: EUREF89 UTM Sone 32

Nord: 6736363

Aust: 282364

**Grensepunkt / Grenselinje****Ytre avgrensing**

Løpenr	Nord	Aust	Grensemerke nedsett i / Lengde (m) Linjeinformasjon	Målemetode	Nøyaktighet (SD i cm)	Radius
1	6736252,33	282195,97	Steingjerde Steingjerde 108,40	55 Digitalisert på dig.bord frå strek-kart: Papirkopi	200	
2	6736337,05	282128,34	Jord Rør 5,78	10 Terrengmålt	14	
3	6736341,95	282125,27	Steingjerde Steingjerde 14,24	10 Terrengmålt	14	
4	6736349,16	282137,55	Steingjerde Steingjerde 25,49	10 Terrengmålt	14	
5	6736362,06	282159,54	Fjell Bolt 15,17	10 Terrengmålt	14	
6	6736364,30	282174,54	13,65 Annan detalj	55 Digitalisert på dig.bord frå strek-kart: Papirkopi	200	
7	6736373,70	282184,44	13,39 Gjerdestolpe	55 Digitalisert på dig.bord frå strek-kart: Papirkopi	200	
8	6736386,11	282189,46	1,44 Ukjent	55 Digitalisert på dig.bord frå strek-kart: Papirkopi	200	
9	6736387,45	282190,00	7,03 Geometrisk hjelpepunkt	63 Genererte data: Frå anna geometri	500	
10	6736393,97	282192,64	5,09 Geometrisk hjelpepunkt	63 Genererte data: Frå anna geometri	500	
11	6736398,69	282194,55	29,86 Annan detalj	55 Digitalisert på dig.bord frå strek-kart: Papirkopi	200	
12	6736416,03	282218,86	32,66 Annan detalj	55 Digitalisert på dig.bord frå strek-kart: Papirkopi	200	
13	6736434,02	282246,12	18,20 Gjerdestolpe	55 Digitalisert på dig.bord frå strek-kart: Papirkopi	200	

Løpnr	Nord	Aust	Grensemerke nedsett i / Lengde (m) Linjeinformasjon	Målemetode	Nøyaktighet (SD i cm)	Radius
14	6736450,79	282253,19	Fjell Bolt 23,02	11 Terrengmålt: Totalstasjon	14	14
15	6736447,72	282276,00	Fjell Bolt 13,56	11 Terrengmålt: Totalstasjon	14	14
16	6736443,28	282288,81	Fjell Bolt 10,18	11 Terrengmålt: Totalstasjon	14	14
17	6736435,77	282295,68	Fjell Bolt 7,59	11 Terrengmålt: Totalstasjon	14	14
18	6736441,10	282301,08	Fjell Bolt 6,08	11 Terrengmålt: Totalstasjon	14	14
19	6736445,38	282305,40	Umerkt 8,42	11 Terrengmålt: Totalstasjon	14	14
20	6736451,31	282311,38	Steingjerde Steingjerde 15,97	55 Digitalisert på dig.bord fra strek-kart: Papirkopi	200	200
21	6736458,26	282325,76	Steingjerde Steingjerde 32,69	55 Digitalisert på dig.bord fra strek-kart: Papirkopi	200	200
22	6736478,47	282351,45	Steingjerde Steingjerde 17,72	55 Digitalisert på dig.bord fra strek-kart: Papirkopi	200	200
23	6736483,52	282368,43	Steingjerde Steingjerde 18,02	55 Digitalisert på dig.bord fra strek-kart: Papirkopi	200	200
24	6736486,23	282386,25	Jordfast stein Offentleg godkjent grensemerke 86,90	96 GNSS: Fasemåling (Real time kinematic)	10	14
25	6736423,24	282446,10	Jordfast stein Offentleg godkjent grensemerke 50,97	96 GNSS: Fasemåling (Real time kinematic)	10	10
26	6736385,92	282411,38	Gjerdestolpe 60,05	55 Digitalisert på dig.bord fra strek-kart: Papirkopi	200	200
27	6736339,44	282373,35	Jordfast stein Offentleg godkjent grensemerke 44,12	96 GNSS: Fasemåling (Real time kinematic)	10	14
28	6736371,33	282342,87	Jordfast stein Offentleg godkjent grensemerke 5,29	96 GNSS: Fasemåling (Real time kinematic)	10	14
29	6736371,50	282337,58	Fjell Offentleg godkjent grensemerke 1,14	96 GNSS: Fasemåling (Real time kinematic)	10	14

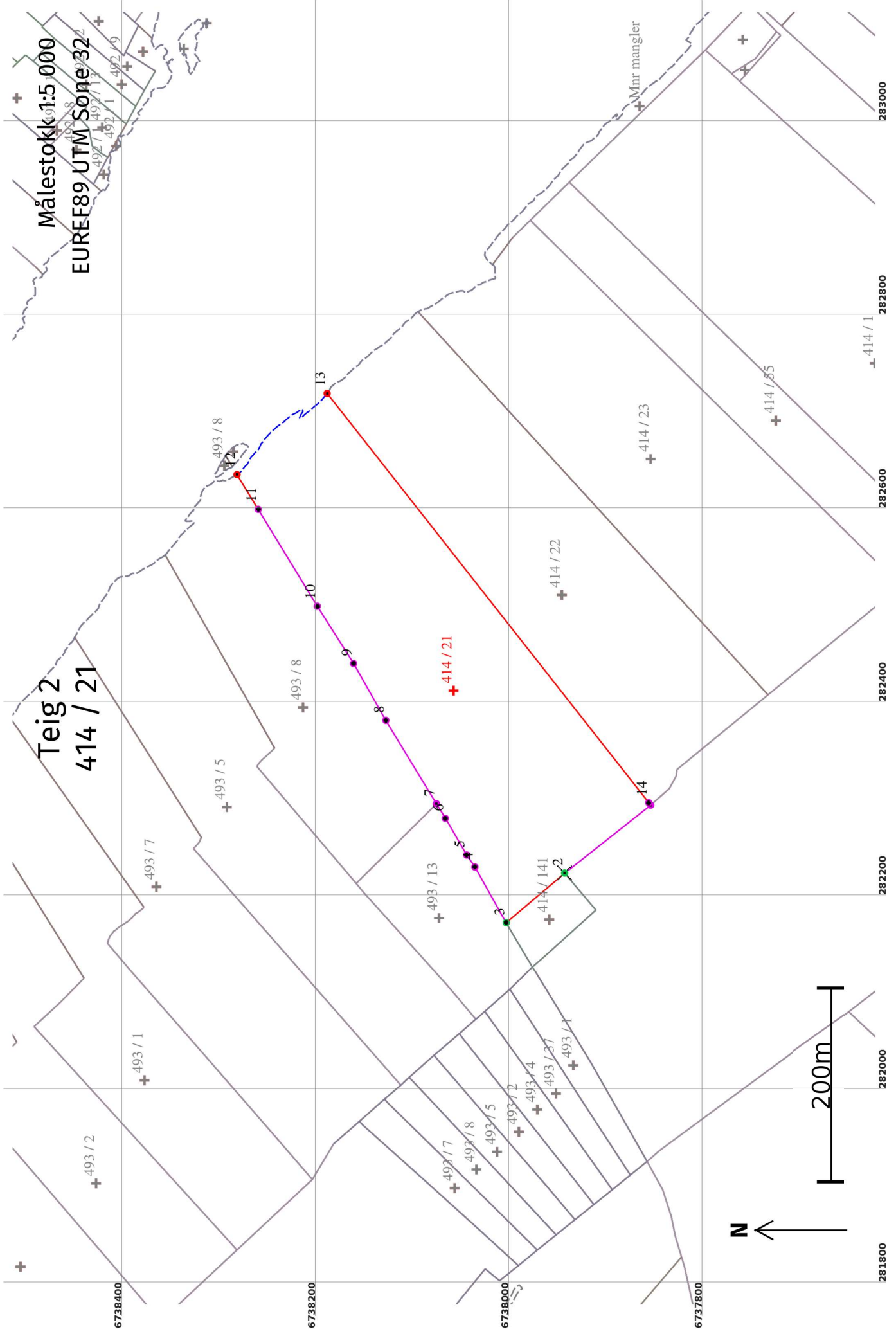


Løpenr	Nord	Aust	Grensemerke nedsett i / Grensepunkttype /		Målemetode	Nøyaktighet (SD i cm)	Radius
			Lengde (m)	Linjeinformasjon			
30	6736370,75	282336,72	Gjerdestolpe		96 GNSS: Fasemåling (Real time kinematic)	10	
		54,22					
31	6736335,79	282295,28	Gjerdestolpe		55 Digitalisert på dig.bord frå strek-kart: Papirkopi	200	
		46,99					
32	6736305,57	282259,30	Steingjerde		55 Digitalisert på dig.bord frå strek-kart: Papirkopi	200	
		82,74					

### Grensepunkt / Grenselinje

### Indre avgrensing 1

Løpenr	Nord	Aust	Grensemerke nedsett i / Grensepunkttype /		Målemetode	Nøyaktighet (SD i cm)	Radius
			Lengde (m)	Linjeinformasjon			
33	6736296,12	282168,12	Annan detalj		82 Frihandsteikning: Lagt direkte inn på skjerm	1000	
		30,13					
34	6736322,71	282153,94	Annan detalj		82 Frihandsteikning: Lagt direkte inn på skjerm	1000	
		16,65					
35	6736332,46	282167,44	Annan detalj		82 Frihandsteikning: Lagt direkte inn på skjerm	1000	
		17,96					
36	6736319,44	282179,81	Annan detalj		82 Frihandsteikning: Lagt direkte inn på skjerm	1000	
		15,51					
37	6736304,36	282183,43	Annan detalj		82 Frihandsteikning: Lagt direkte inn på skjerm	1000	
		17,39					



**Areal og koordinatar**

Areal: 84 840,8

Arealmerknad: Hjelpelinje vasskant

Representasjonssystem: EUREF89 UTM Sone 32

Nord: 6738061

Aust: 282411

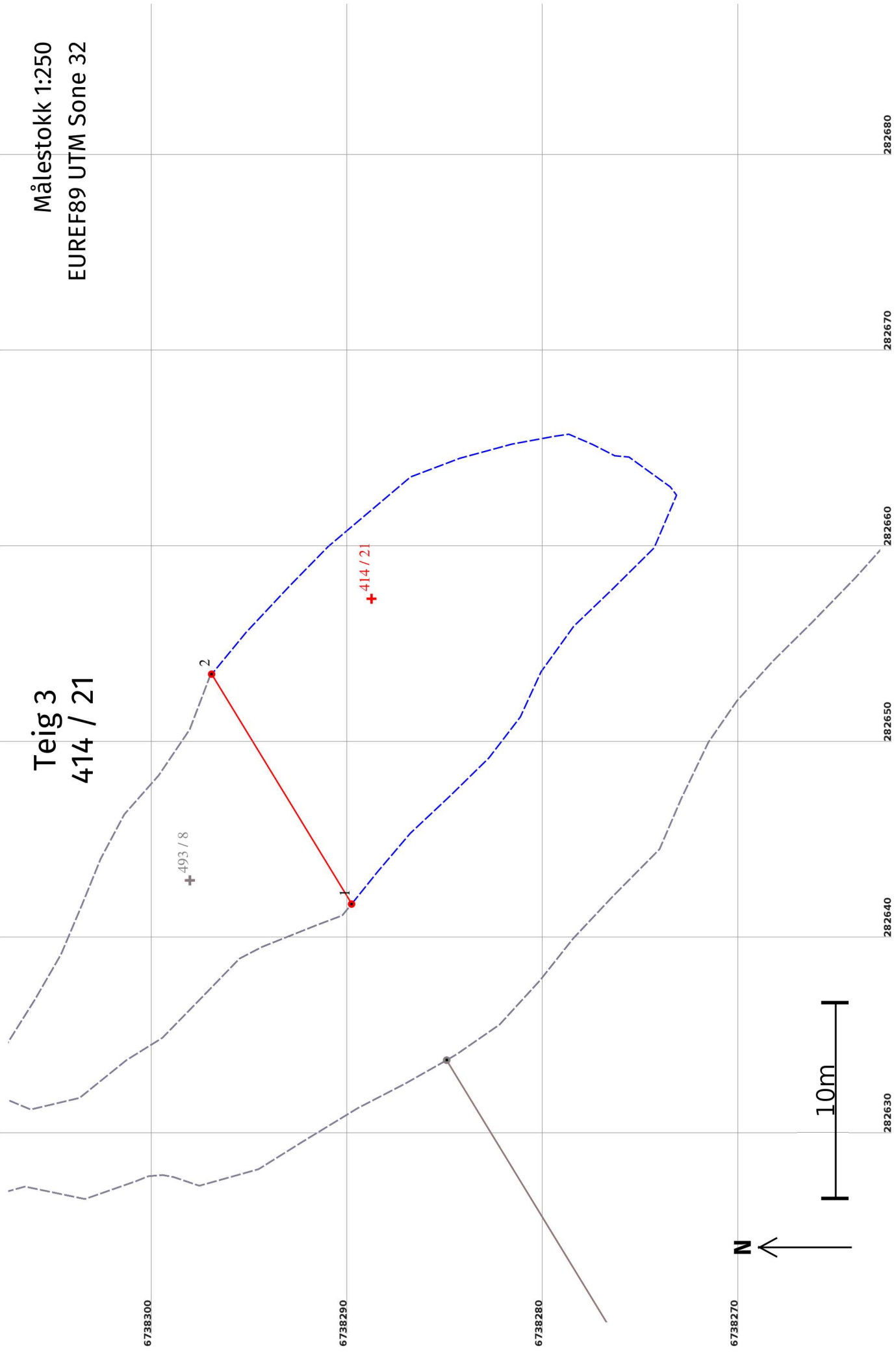
**Grensepunkt / Grenselinje****Ytre avgrensing**

Løpenr	Nord	Aust	Grensemerke nedsett i / Lengde (m) Linjeinformasjon	Målemetode	Nøyaktighet (SD i cm)	Radius
1	6737857,86	282292,43	Ukjent	55 Digitalisert på dig.bord frå strek-kart: Papirkopi	200	
2	6737946,70	282222,35	113,15 Jordfast stein Kors	10 Terrengmålt	14	
3	6738006,98	282171,06	79,15 Følgjer steingjerde Steingjerde Steingjerde	10 Terrengmålt	1000	
4	6738039,40	282228,56	66,01 Steingjerde Steingjerde	55 Digitalisert på dig.bord frå strek-kart: Papirkopi	200	
5	6738047,85	282240,93	14,98 Gjerdestolpe	55 Digitalisert på dig.bord frå strek-kart: Papirkopi	200	
6	6738070,00	282278,77	43,85 Gjerdestolpe	55 Digitalisert på dig.bord frå strek-kart: Papirkopi	200	
7	6738079,19	282293,92	17,72 Ukjent	55 Digitalisert på dig.bord frå strek-kart: Papirkopi	200	
8	6738131,42	282379,97	100,66 Gjerdestolpe	55 Digitalisert på dig.bord frå strek-kart: Papirkopi	200	
9	6738164,77	282438,53	67,39 Steingjerde Steingjerde	55 Digitalisert på dig.bord frå strek-kart: Papirkopi	200	
10	6738202,29	282497,74	70,10 Gjerdestolpe	55 Digitalisert på dig.bord frå strek-kart: Papirkopi	200	
11	6738263,24	282597,78	117,14 Gjerdestolpe	55 Digitalisert på dig.bord frå strek-kart: Papirkopi	200	
12	6738285,12	282633,70	42,06 Geometrisk hjelpepunkt Hjelpelinje vasskant	24 Digitalt stereoinstrument	Ingen nøyaktighet	Ingen nøyaktighet
13	6738192,12	282717,39	145,46 Geometrisk hjelpepunkt	24 Digitalt stereoinstrument	Ingen nøyaktighet	Ingen nøyaktighet
			537,43			

Løpenr	Nord	Aust	Grensemerke nedsett i / Lengde (m) Linjeinformasjon	Målemetode	Nøyaktighet (SD i cm)	Radius
14	6737859,86	282294,97	3,23 Annan detalj	55 Digitalisert på dig.bord fra strek-kart: Papirkopi	200	

Målestokk 1:250  
EUREF89 UTM Sone 32

Teig 3  
414 / 21



## Areal og koordinatar

**Areal:** 280,9

Arealmerknad: Hjelpelinje vasskant

**Representasjonspunkt:** EUREF89 UTM Sone 32

**Nord:** 6738289

**Aust:** 282657

### Grensepunkt / Grenselinje

### Ytre avgrensing

Løpenr	Nord	Aust	Grensemerke nedsett i / Lengde (m)	Linjeinformasjon	Målemetode	Nøyaktighet (SD i cm)	Radius
1	6738289,98	282641,67	13,75	Geometrisk hjelpepunkt	24 Digitalt stereoinstrument	Ingen nøyaktighet	
2	6738297,13	282653,41	56,16	Geometrisk hjelpepunkt Hjelpelinje vasskant	24 Digitalt stereoinstrument	Ingen nøyaktighet Ingen nøyaktighet nøyaktighet	