

Protokoll for oppmålingsforretning etter lov om eiendomsregistrering (Matrikkellova)

Journalnr
20219931

Oppdragsnr

Matrikkeletat				
Kommune	K.nr	Adresse	Postnr	Poststad
Alver Kommune	4631	Postboks 4	5906	Frekhaug

Matrikkeleining					
Gateadresse	Gnr	Bnr	Fnr	Snr	Registrert eigar/festar
	414	21			Thunes Håkon Gunnarson ()

Om oppmålingsforretninga			
Forretninga avvika:	Dato	Kl	Stad
	11.02.2022	00.00	Sjå vedlagt kart

Forretninga gjeld oppretting av matrikkeleining
 Grunneigedom Festegrund Anleggseigedom Uteareal eigarseksjon

Forretninga gjeld registrering av eksisterande grunn
 Grensejustering Klarlegging av eksisterande grense Nymerking av eksisterande grense Registrering av ureg. jordsameige Matrikulering av umatrikulert grunn
 Arealoverføring Anna

Forklaring
 Arealoverføring mellom gnr. 414, bnr. 21 og gnr. 414, bnr. 25.

Tidspunkt for når ein skal møte på oppmålingsforretninga - sjå vedlagt partsliste og kart.

Saks-behandling	Løyvedato	Dato for fullstendig rekvisisjon	Pårekna dato for fullført matrikulering
	09.11.2021	30.11.2021	
Rekvirent	Thunes Håkon Gunnarson		Rekvisisjonsdato
			30.11.2021

Habilitet
 Landmålar sitt namn
 Liv Berit Ones

Landmålar orienterte partane om det låg føre forhold av personleg eller økonomisk art som kunne tilseia inhabilitet.
 Hadde nokon av partane merknader/innvending til gjennomføringa av forretninga? Nei Ja (jfr. vedlegg)

Varsling og oppmøte
 Varselet om oppmålingsforretning inneheld ei liste over dei personane som var varsla, deira partsstilling, varslingsdato og varslingsmåte. Under forretninga vart det oppmoda om å stadfesta sitt frammøte ved underskrift på lista og framsyning av legitimasjon. (Jfr. vedlegg).
 Ev. merknader til varslinga
 Ingen

Saksdokument - bakgrunn for forretninga				
	Forklaring	Journalpost nr	Vedlegg nr	Urelevant
Søknad etter pbl				X
Vedtak (tillatelse) etter pbl				X
Rekvisisjon av oppmålingsforretning				X
Varsel om oppmålingsforretning	Varsel oppmålingsforretning - 414/21 i			
Varsel om oppmålingsforretning				X
Konsesjonsdokument				X
Servitutt				X
Uttalelse/tillatelse fra andre myndigheter				X
Avtaler				X

Omtale av grenser, grensemerke, inngåtte avtaler, skilsdom, påstandar frå partane m.m.

Pkt.nr	Type merke	Status	Punkt godkj. av partane	Partspåstandar (journalpost/ vedl.nr.)	Skilsdom/forlik (journalpost/ vedl.nr.)
M1	Off. godkjent grensemerke i fjell (erstatte merkestein)	Nytt/eksisterande	Godkjent		
M2	Merkestein	Eksisterande	Godkjent		
M5	Merkestein	-"-	Godkjent		
M6	Merkestein	-"-	Godkjent		
M7	Merkestein	-"-	Godkjent		
G1	Off. godkjent grensemerke i jord (erstatte merkestein)	Nytt/eksisterande	Godkjent		
G2	Off. godkjent grensemerke i jordfast stein	Nytt	Godkjent		
G3	Off. godkjent grensemerke i stein	Nytt	Godkjent		
S1-S5	Punkt i steingard	Eksisterande	Godkjent		
G5B	Vmerka punkt	Eksisterande	Godkjent		
ST10- ST13	} Punkt i steingard	Eksisterande	Godkjent		
G50	Punkt på gjerde	Eksisterande	Godkjent		
ST20- ST22	} Punkt i steingard	Eksisterande	Godkjent		
G4b-G4f	Punkt på gjerde	Eksisterande	Godkjent		
ST50- ST51	} Punkt i steingard	Eksisterande	Godkjent		
M4	Merkestein	Eksisterande	Godkjent		
M3	Merkestein	Eksisterande	Godkjent		

Oppsummering og fråsegn frå landmålar

Landmålar vurderer og gjev ev. kommentarar til: • løyve • rekvisisjonen • varsel om oppmålingsforretninga • førebuing av oppmålingsforretninga • oppmålingsforretninga • måle- og berekningsarbeid • fakturering • etablering/sletting av rettar • matrikulering •

•

Alver Kommune har den 09.11.2021 godkjent ei arealoverføring mellom gbnr. 414/21 og gbnr. 414/25 - adm. vedtak saksnr. 1198/21. Arealit er omlag 69,6 da som vist i situasjonsplan datert 27.04.2016.

Partane vart varsla skriftleg 26.01.2022. Oppmålingsforretninga var gjennomført 11.02.2022. Søkjar er Håkon Gunnarson Thunes. Han søker etter fullmaket p.v.a. arvingane etter Vemund Gunnarson Jarnfrid Gunnarson motte p.v.a. seg sjølv og med fullmaket p.v.a. arvingane etter avdøde Vemund Gunnarson. Kjetil Soltveit motte for gbnr. 414/25, 29 og 55. Svanhild og Reidar S. Steindal motte for gbnr. 414/22 og 37. Jannicke B. Bauge motte for gbnr. 414/39.

Grunnboka er undersøkt for gbnr. 414/21. Dei frammotte partane vart spurt om det er bruksrettar som er berørt av denne forretninga.

Ved ei arealoverføring vert arealitet overført mellom eigedomane uten at arealitet vert oppretta som ei eiga matrikkeløining. Partane fyller ut skjema for "Erklæring om arealoverføring".

I felles grense mellom gbnr. 414/21, 414/22 og 414/38 vart vi påvist ein merkestein M2. Grensa mot gbnr. 414/22, 37 følger til merkestein i punkt M5. Dette er i samsvar med 40. linje i utskifting av Soltveits utmark, tgl. 27.07.1891. iflg. utskiftinga skulle det vere ein merkestein i punkt 61. Den fann vi ikkje, men den vart erstatta med eit godkjent grensemerke i jord. I tillegg fann vi 2 stk. ekstra merkesteinar på linja mellom punkt M5 og 61 => M6 og M7. Videre følger grensa til punkt 62 som er nytt merke i grenselinja mot gbnr. 414/22, 37. Partane er samde i grenselinja mot gbnr. 414/38 følger frå nemnde merkestein M2 ->

Sted

Dato

Underskrift

(saksdokument som kjem til under oppmålingsforretninga)		Vedlegg		
Relevant	Dokumenttype	Forklaring	Journalpost nr.	Vedlegg nr.
	Partsliste			
	Beregningsdokumentasjon			
	Fullmakt			
	Avtaler			
	Hjemmelsdokument (matrikkelbrev, ekspropriasjonsvedtak, andelsbevis, tinglyst skjøte)			
	Arealregnskap			
	Begjæring/tillatelse til seksjonering/reseksjonering			
	Partspåstander			
	Forlik/voldgift			
	Kartvedlegg til protokoll			

i det nordaustre hjørnet av gbnr. 414/21. Ifølgje utskiftninga skulle det vere ein merkestein i punkt M1 i det nordvestre hjørnet av gbnr. 414/21. Den fann vi ikkje, men grenselinja vart rekonstruert. Eigar av gbnr. 414/38 møtte ikkje på oppmålingsforretninga. Han vart kontakta pr. telefon. Den 21.02.22 ringte han og bekrefta at han var samd i grensa. Vi satt ned eit godkjent grensemerke i fjell i punkt M1. Punkt M1 er felles grense mellom gbnr. 414/21, 414/38 og 414/39.

I grensa mot gbnr. 414/39 følger grensa frå punkt M1 til merkestein i punkt M3 og vidare til merkestein i punkt M4. Dette er i samsvar med 41. linje i utskiftninga over Soltveit utmark. Punkt M4 er òg felles grensepunkt med gbnr. 414/25. Partane er samde i grenselinjene.

I grensa mot gbnr. 414/25 følger grensa frå punkt M4 til punkt langs gjerde/steingard. Partane er samde i grenselinjene.

Seljar og kjøpar er samde i kor den nye grenselinja skal vere. Dette er i samsvar med situasjonsplan datert 27.04.2016.

Arealoverføringa omfattar arealet

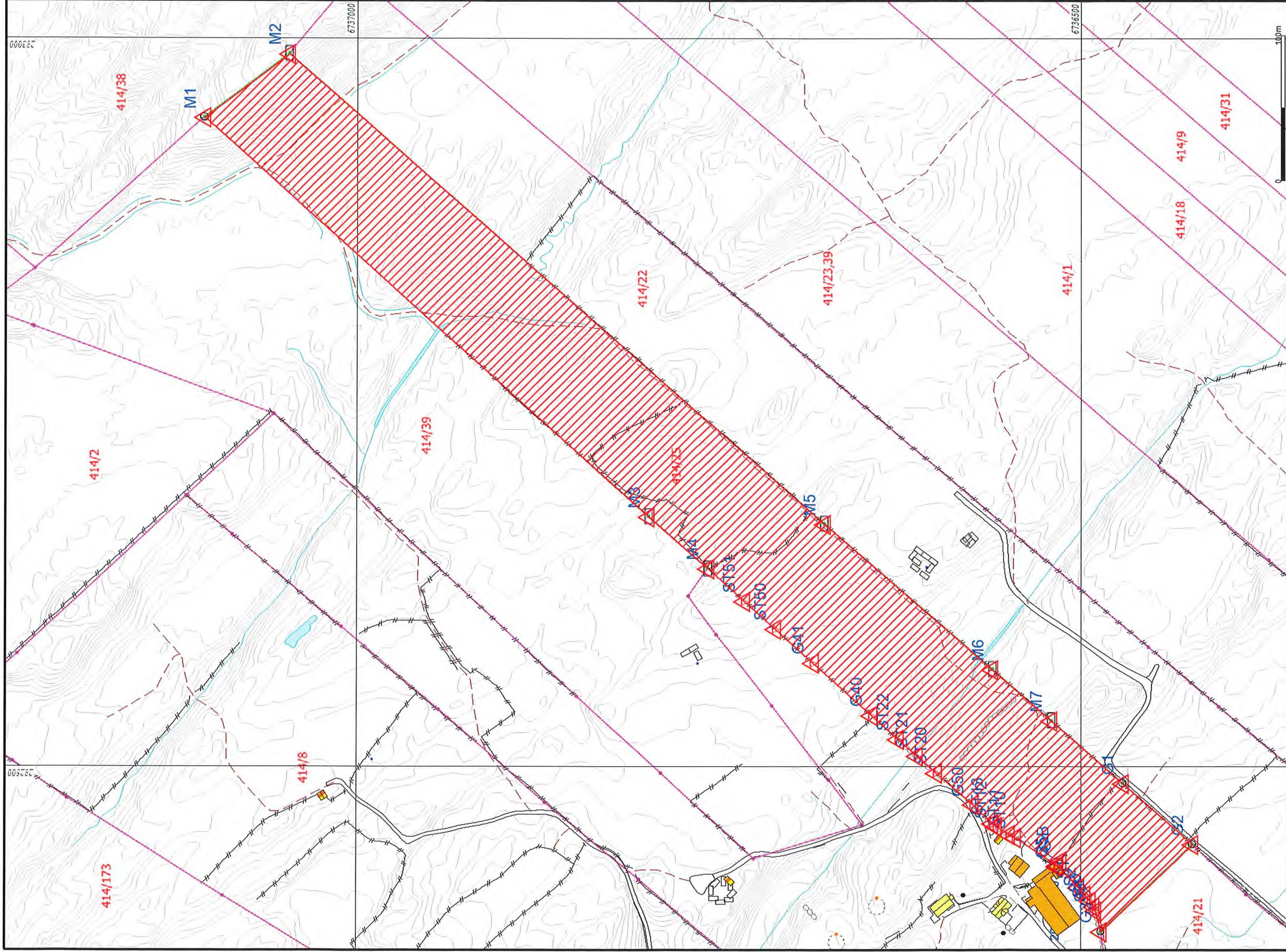
M1 - M2 - M5 - M6 - M7 - G1 - G2 - G3 -
S5 - S4 - S3 - S2 - S1 - G5B - ST10 - ST11 - ST12 -
ST13 - G50 - ST20 - ST21 - ST22 - G40 - G41 - ST50 -
ST51 - M4 - M3 - M1. Arealet er omlag 62815 m².

Partane er samde i grenseforløpet. Det blir satt ut off. godkjente grensemerker i punkta M1, G1, G2 og G3.

Gamle og nye grensemerker vart målt inn med Leica GPS. Målingane vart utført etter standard for eigedomsmåling.


15.03.2022

Liv Berit Onnes



- Målte Grenser
 - Regulerte Grenser
 - Utefirtet grenser
 - Terengmålte grense
 - Konstruert grensepunkt
 - Bolig
 - Bustad m/leilighet
- Vilingshus
 - Stamme bustader
 - Hytte/leilhus
 - Garasje/uthus
 - Industri/lager
 - Andre bygg

Lindås kommune
Geodataavdeling



Dato: 2022.04.06
 Side: 1/11

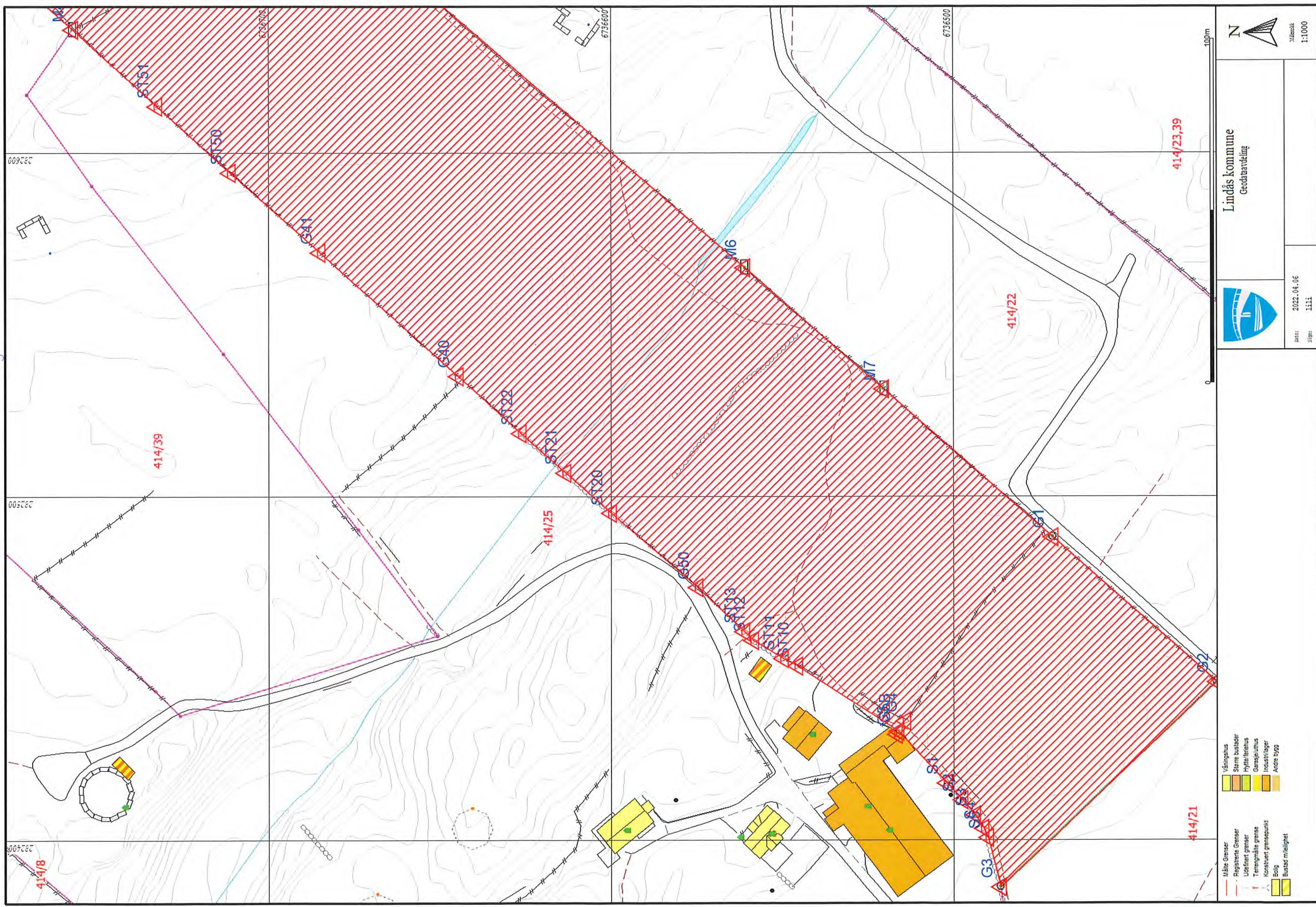
N



Skala: 1:2500

0 10m

Del av arealet som blir överfört.



- Måle Gränser
- Registrerade Gränser
- Utefärd gränser
- Terrängmåls gränser
- Konstruerat gränspunkt
- Bolk
- Bultar m/ålgren
- Våningshus
- Stormhus
- Hytte/leilighet
- Garage/uthus
- Industribyggnad
- Andre Bygg

Lindås kommun
Geodataavdelning

2022.04.06
1:111

Skilsmåsk
1:1000