

Målte Grenser	Våningshus
Registrerte Grenser	Større bustader
Udefinert grenser	Hytte/feriehus
Terrengmålte grense	Garasje/uthus
Konstruert grensepunkt	Industri/lager
Bølg	Andre bygg
Bustad m/leilighet	

Beliggenhet og høyder må oppfattes som orienterende.
 Koordinatsystem: UTM(EUREF89) - SONE 32 (EPSG:32632)
 Høydesystem: (EPSG:)

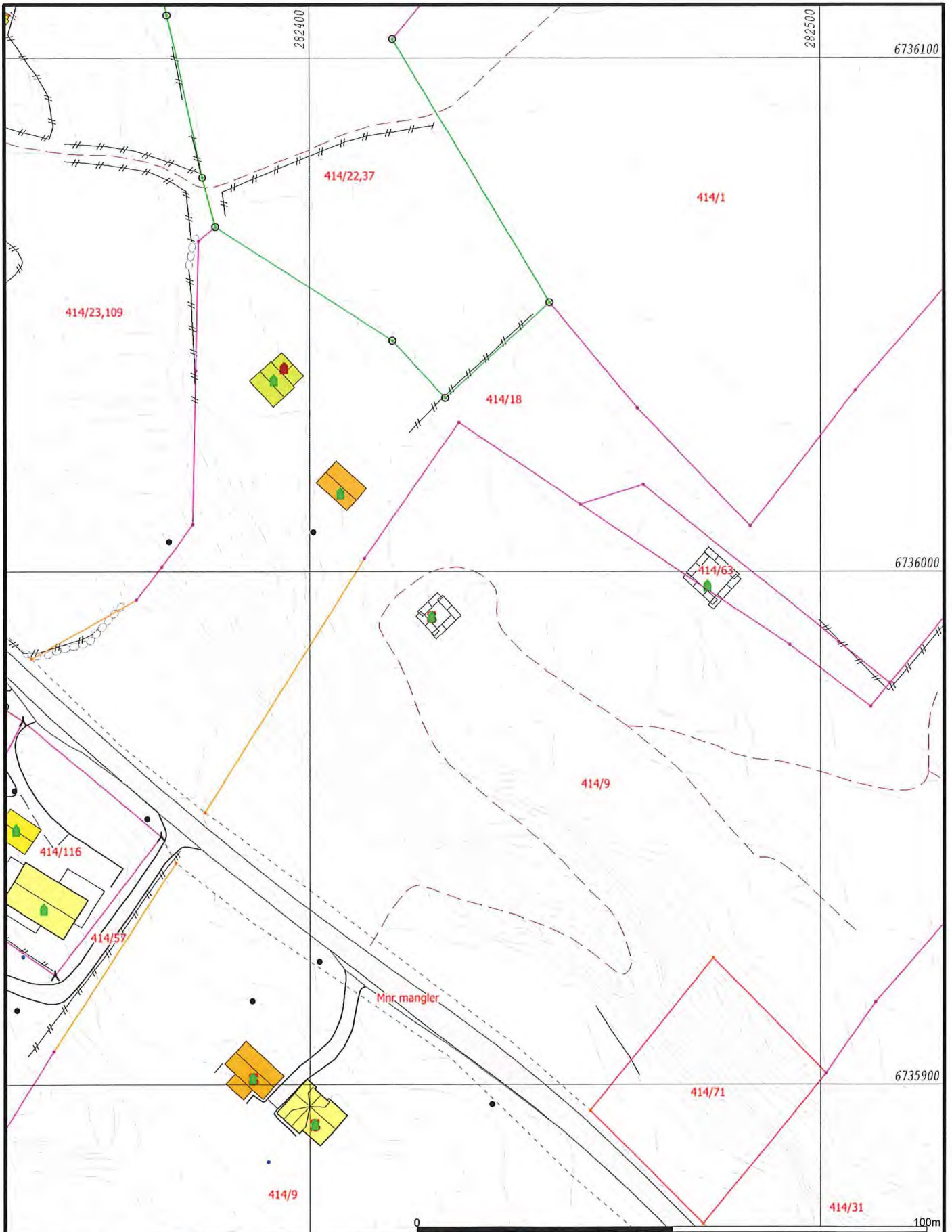


Lindås kommune
 Geodataavdeling

Før ajourføring

Dato: 2022.04.07
 Sign: lili





- Målte Grenser
- - - Registrerte Grenser
- - - Udefinert grenser
- ↑ Terrengmålte grense
- ⊙ Konstruert grensepunkt
- Bolig
- Bustad m/leilighet
- Våningshus
- Større bustader
- Hytte/feriehus
- Garasje/uthus
- Industri/lager
- Andre bygg

Beliggenhet og høyder må oppfattes som orienterende.
 Koordinatsystem: UTM(EUREF89) - SONE 32 (EPSG:32632)
 Høydesystem: (EPSG:)

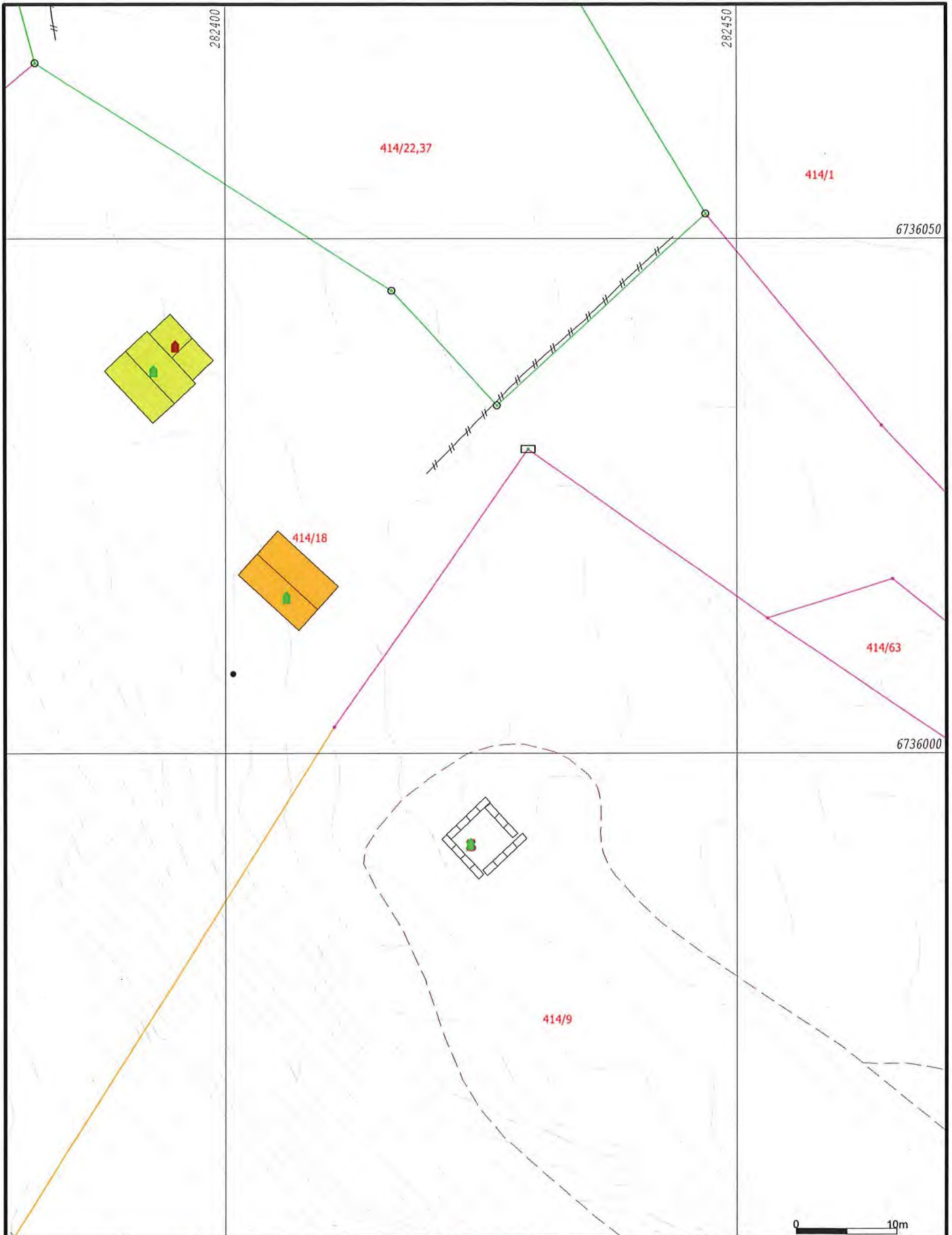


Lindås kommune
 Geodataavdeling
 Før ajourføring

Dato: 2022.04.07
 Sign: lili



Målestokk
 1:1000



- Målte Grenser
 - - - Registrerte Grenser
 - | Udefinert grense
 - + Terrengmålte grense
 - Konstruert grensepunkt
 - Bolig
 - Bustad m/leilighet
 - Våningshus
 - Større bustader
 - Hytte/feriehus
 - Garasje/uthus
 - Industri/lager
 - Andre bygg
- Beliggenhet og høyder må oppfattes som orienterende.
 Koordinatsystem: UTM(EUREF89) - SONE 32 (EPSG:32632)
 Høydesystem: (EPSG:)



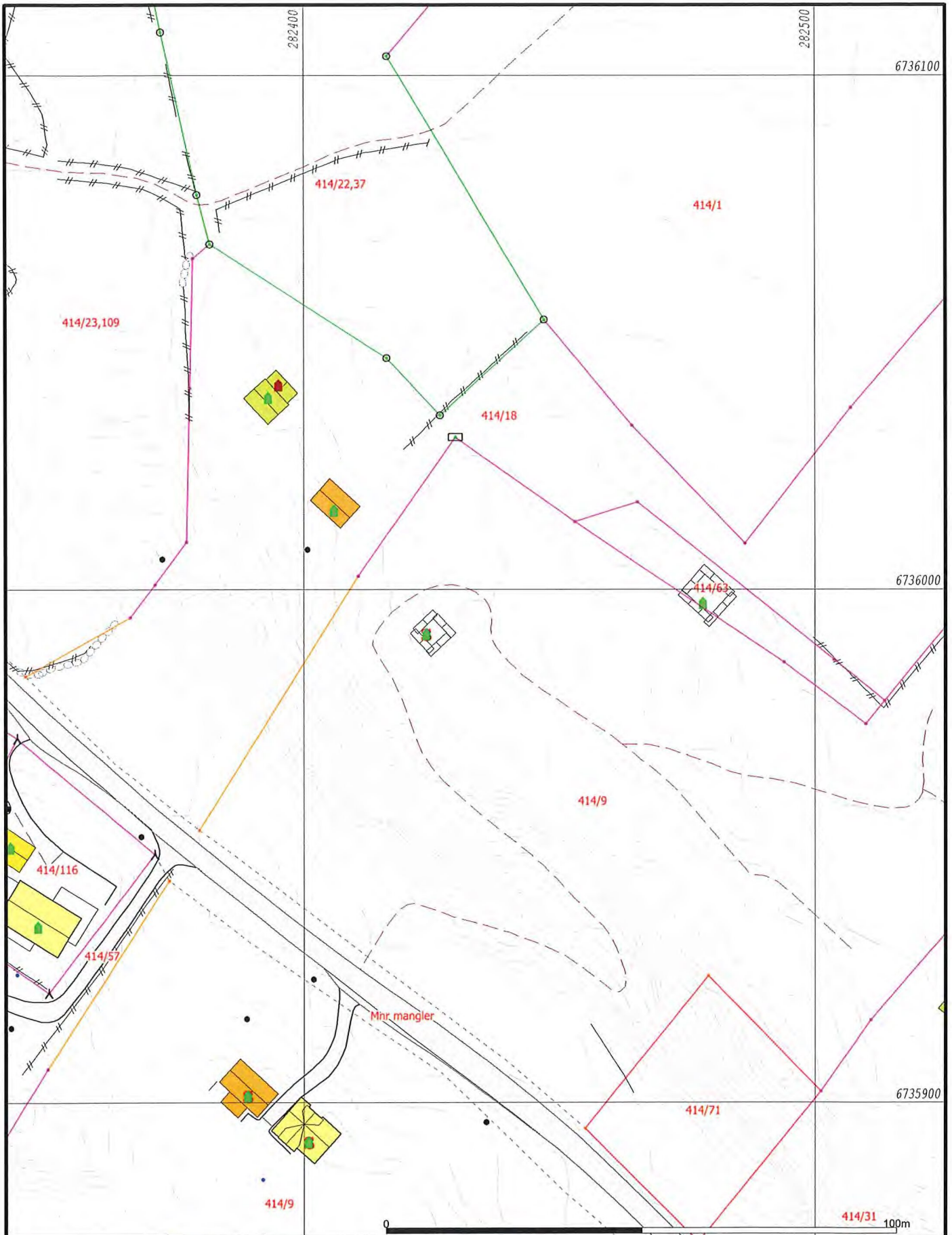
Lindås kommune
 Geodataavdeling

Etter ajourføring



Dato: 2022.04.08
 Sign: lili

Målestokk
 1:500



	Målte Grenser		Våningshus
	Registrerte Grenser		Større bustader
	Udefinert grenser		Hytte/feriehus
	Terrengmålte grense		Garasje/uthus
	Konstruert grensepunkt		Industri/lager
	Bolig		Andre bygg
	Bustad m/leilighet		

Beliggenhet og høyder må oppfattes som orienterende.
Koordinatsystem: UTM(EUREF89) - SONE 32 (EPSG:32632)
Høydesystem: (EPSG:)

Dato: 2022.04.08
Sign: lili

Lindås kommune
Geodataavdeling

Etter ajourføring

Målestokk
1:1000