






TEGNFORKLARING

EKSISTERENDE VISNINGER I TEGNING

-  Eksisterende veg
-  Takflate eksisterende bebyggelse
-  Elv/bekk
- Høydekurve
- Teiggrense

PLANLAGT UTFØRENDE ARBEID

-  Overvannsledning 600mm
-  Veg
-  Parkering/snuplass
-  Fyllingskråning

 **Alversund Maskinstasjon A.S**

Dato 12.04.2022	Konstr./tegnet	Godkjent:	Målestokk 1:200	
EUREF89 - SONE 32				
Plantegning Janne Kari og Sven Eknes Isdal 55			Erstattet av:	Erstattet av:
Henvisning:			Beregning:	901