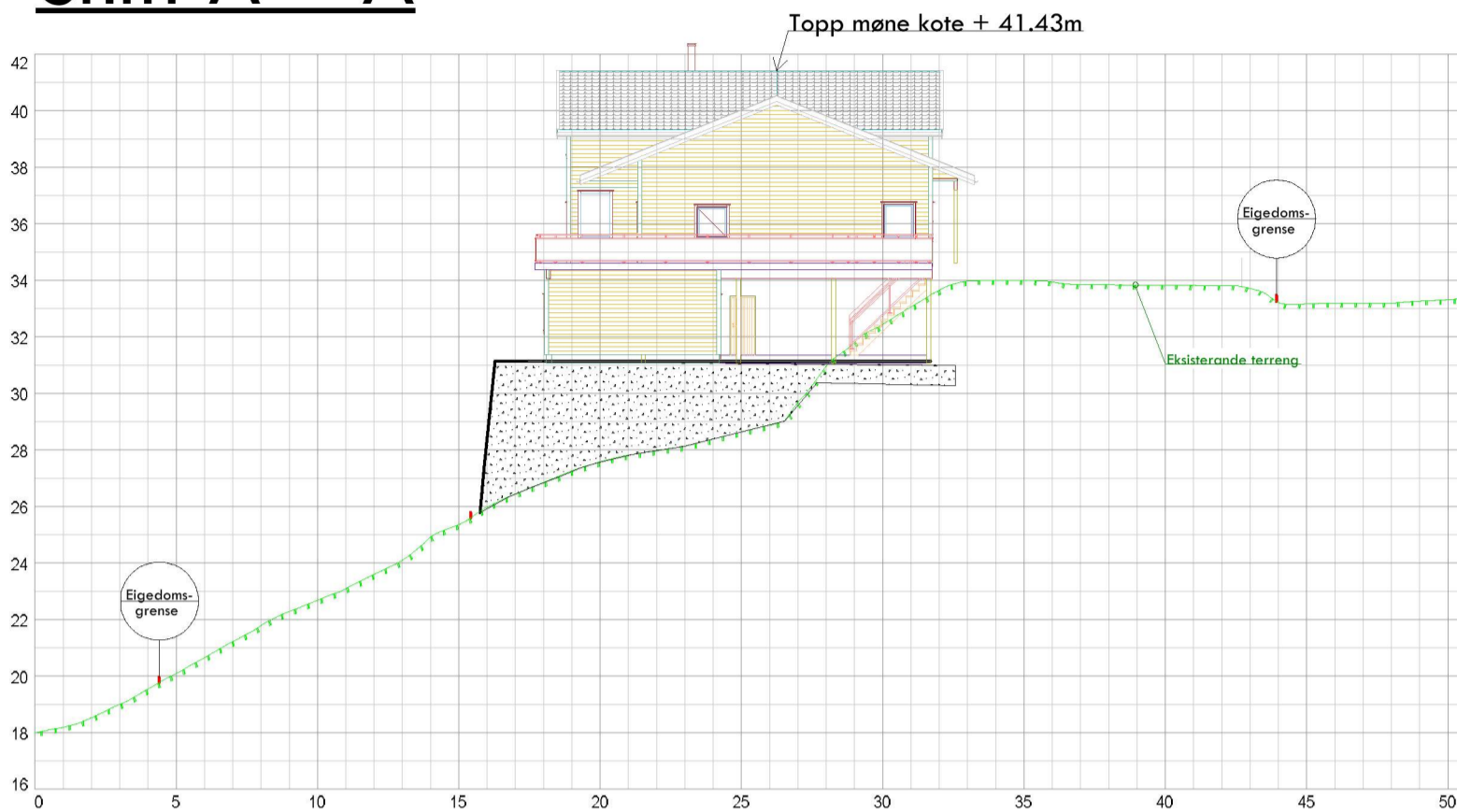



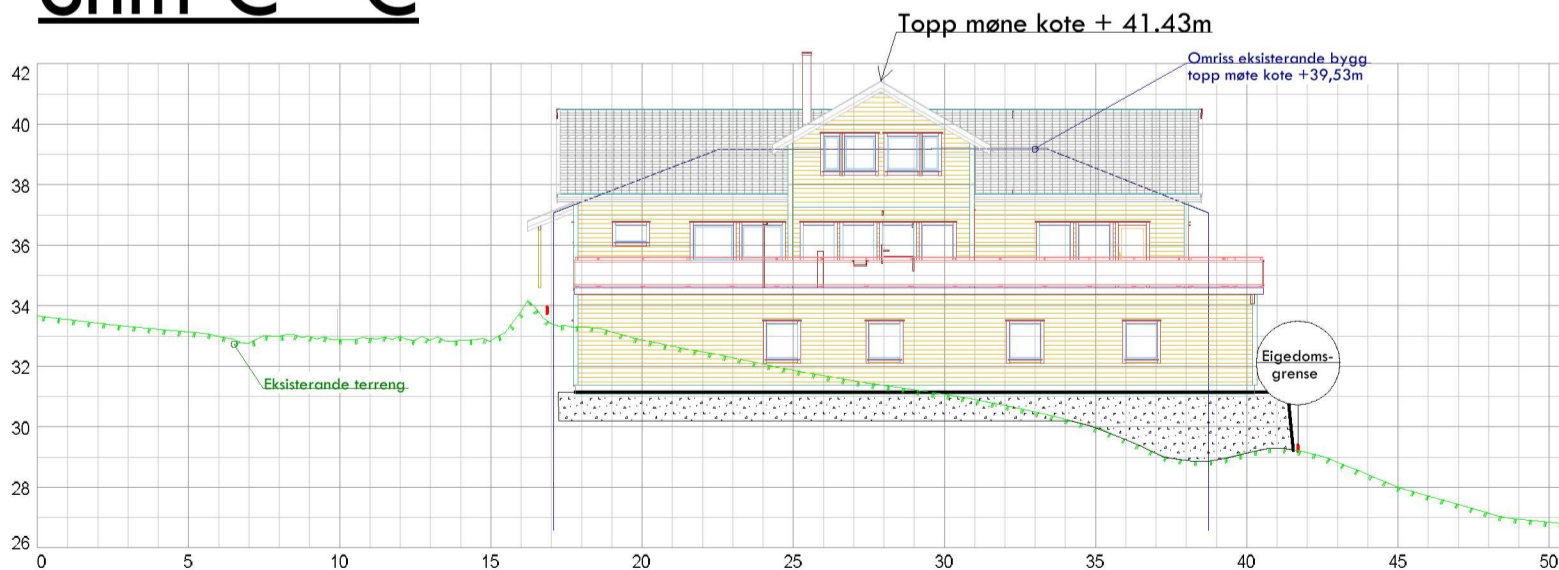
# Snitt A - A



# Snitt B- B



# Snitt C - C



<b>Kålås Bygg AS</b> Tonhusmyrane 2 5913 Eikangervåg			Kilde for basiskart: Alver kommune Koordinatsystem: UTM zone32 / Euref 89 Dato for basiskart: 18.06.2021 Høgdegrunnlag: NN 2000	
Dato	Konstr./tegnet	Godkjent	Målestokk	 Epost: post@sh-oppmaling.no Tlf 472 99 092
24.03.2022	sh			
Snitt sit.plan påbygging av bustad Gnr 196, bnr 107, Leknesveien 183 Tiltakshavar: Jon Fredrik Mostrau				Erstattet av: <b>913</b>
Henvisning: Rev A, redusert mønehøgde		Beregning:		Alver kommune