

Tegnforklaring


Alle utvalgte livsmiljø

 Stående død ved

Alle utvalgte livsmiljø

 Liggende død ved

Alle utvalgte livsmiljø

 Eldre lauvsuksesjon


Alle utvalgte livsmiljø

 Gamle trær

Alle utvalgte livsmiljø

 Rik bakkevegetasjon

Alle utvalgte livsmiljø

 Bergvegger flate

Alle utvalgte livsmiljø

 Bergvegger linje


Alle utvalgte livsmiljø

 Leirraviner

Alle utvalgte livsmiljø

 Bekkekløfter

Alle utvalgte livsmiljø

 Trær med hengelav

Alle utvalgte livsmiljø

 Trær med hengelav punkt

Alle utvalgte livsmiljø

 Rikbarkstrær

Alle utvalgte livsmiljø

 Rikbarkstrær punkt

Alle utvalgte livsmiljø


 Hule lauvtrær punkt


Nøkkelbiotoper


 Nøkkelbiotop

Utvalgte naturtyper i skog

 Stednøyaktighet 0 - 20 m

 Stednøyaktighet 21 - 50 m


 Stednøyaktighet 51 - 100 m


 Ukjent stednøyaktighet

Truede naturtyper i skog

 Stednøyaktighet 0 - 20 m

 Stednøyaktighet 21 - 50 m


 Stednøyaktighet 51 - 100 m


 Ukjent stednøyaktighet

Svært viktige naturtyper i skog

 Stednøyaktighet 0 - 20 m


 Stednøyaktighet 21 - 50 m


 Stednøyaktighet 51 - 100 m


 Ukjent stednøyaktighet

Hule eiker

 Stednøyaktighet 0 - 20 m


 Stednøyaktighet 21 - 50 m


 Stednøyaktighet 51 - 100 m


 Ukjent stednøyaktighet

Svært viktige naturtyper vann/myr

 Stednøyaktighet 0 - 20 m

 Stednøyaktighet 21 - 50 m


 Stednøyaktighet 51 - 100 m


 Ukjent stednøyaktighet

Fredete arter i skog

 Stednøyaktighet 0 - 20 m


 Stednøyaktighet 21 - 50 m


 Stednøyaktighet 51 - 100 m


 Ukjent stednøyaktighet

Prioriterte arter i skog

 Stednøyaktighet 0 - 20 m

 Stednøyaktighet 21 - 50 m

 Stednøyaktighet 51 - 100 m


 Ukjent stednøyaktighet


Prioriterte arter i skog


 Økologisk funksjonsområde i skog

Truede arter i skog

 Stednøyaktighet 0 - 20 m


 Stednøyaktighet 21 - 50 m


 Stednøyaktighet 51 - 100 m


 Ukjent stednøyaktighet

Enkeltminner


 Fredet enkeltminne

 Vernet enkeltminne


 Listeført enkeltminne

 Fjernet, tidligere fredet eller uavklart enkeltminne

Lokaliteter

 Arkeologisk lokalitet


Sikringssoner


 Sikringssoner

Kulturmiljøer


 Kulturmiljø


Markslag (AR5) 13 klasser


 Fulldyrka jord


 Overflatedyrka jord


 Innmarksbeite

 Skog, særs høg bonitet

 Skog, høg bonitet


 Skog, middels bonitet


 Skog, lav bonitet

 Uproduktiv skog

 Myr

 Jorddekt fastmark


 Skrinn fastmark


 Bebygd, samferdsel, vann, bre


Ikke klassifisert


Hogstklasser

 Hogstklasse 5

 Hogstklasse 4


 Hogstklasse 3


 Hogstklasse 2


 Hogstklasse 1


Volum med bark

 0 - 10 m³/daa

 10 - 20 m³/daa

 20 - 30 m³/daa

 30 - 40 m³/daa

 > 40 m³/daa

Størrelse på aktuelt område: 327,7 daa

Livsmiljø

Stående død ved	0,0 daa
Liggende død ved	0,0 daa
Rikbarkstrær	0,0 daa
Trær med hengelav	0,0 daa
Eldre lauvsuksesjon	0,0 daa
Gamle trær	0,0 daa
Hule lauvtrær	0,0 daa
Brannflater	0,0 daa
Rik bakkevegetasjon	0,0 daa
Bergvegger	0,0 daa
Leirraviner	0,0 daa
Bekkekløfter	0,0 daa

Nøkkelbiotop

Ingen data funnet

Naturtyper i skog

Utvalgte naturtyper i skog

Ingen data funnet

Svært viktige naturtyper i skog

Ingen data funnet

Truede naturtyper i skog

Ingen data funnet

Svært viktige naturtyper vann/myr

Ingen data funnet

Hule eiker

Ingen data funnet

Arter i skog

Truede arter i skog

Ingen data funnet

Prioriterte arter i skog

Ingen data funnet

Fredete arter i skog

Ingen data funnet

Økologiske funksjonsområder i skog

Ingen data funnet

Kulturminner

Sikringssoner	Antall	Areal (daa)
	0	0,0

Enkeltminner	Antall	Areal (daa)
---------------------	---------------	--------------------

Ingen data funnet

Lokaliteter	Antall	Areal (daa)
--------------------	---------------	--------------------

Ingen data funnet

Kulturmiljøer	Antall	Areal (daa)
	0	0,0

Markslag (AR5) 13 klasser

Fulldyrka jord	0,0 daa
Overflatedyrka jord	0,0 daa
Innmarksbeite	10,4 daa
Skog særs høy bonitet	64,0 daa
Skog høy bonitet	80,9 daa
Skog middels bonitet	0,0 daa
Skog lav bonitet	0,0 daa
Uproduktiv skog	0,0 daa
Myr	16,2 daa
Jorddekt fastmark	13,8 daa
Skrin fastmark	138,6 daa
Bebygd, samferdel, vann, bre	3,9 daa
Ikke klassifisert	0,0 daa

Bonitet/hogstklasse fordelt på areal (daa)

Ingen data funnet

Skogressurskart (SR16) - volum (daa)

0-100 m3/ha	100-200 m3/ha	200-300 m3/ha	300-400 m3/ha	> 400 m3/ha
79	51	12	22	77