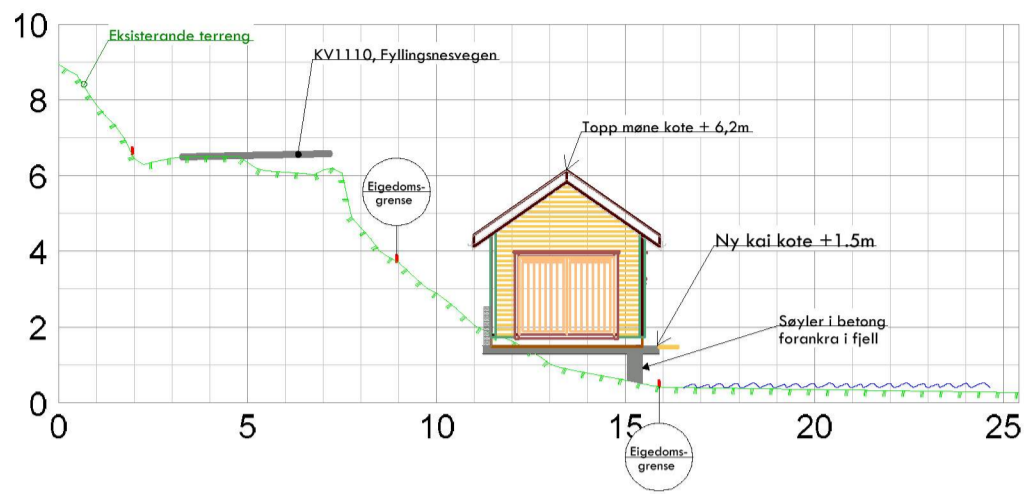
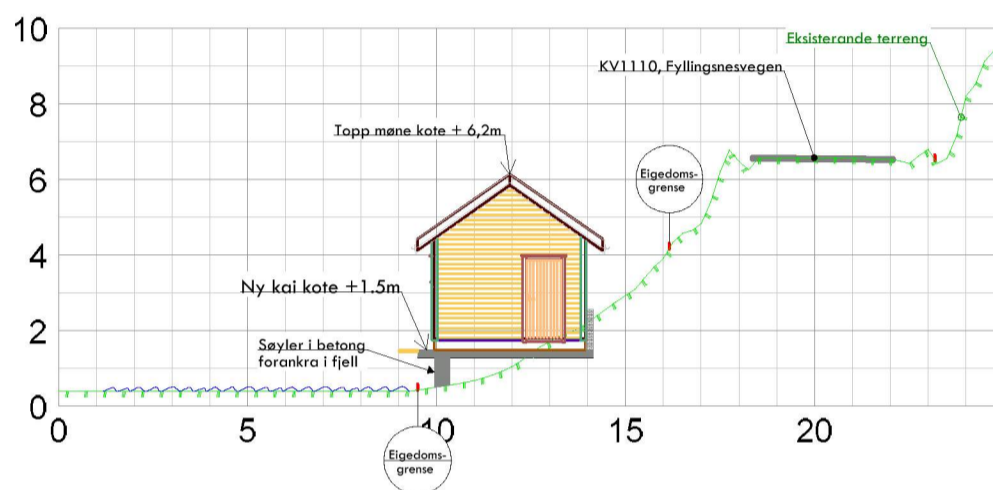


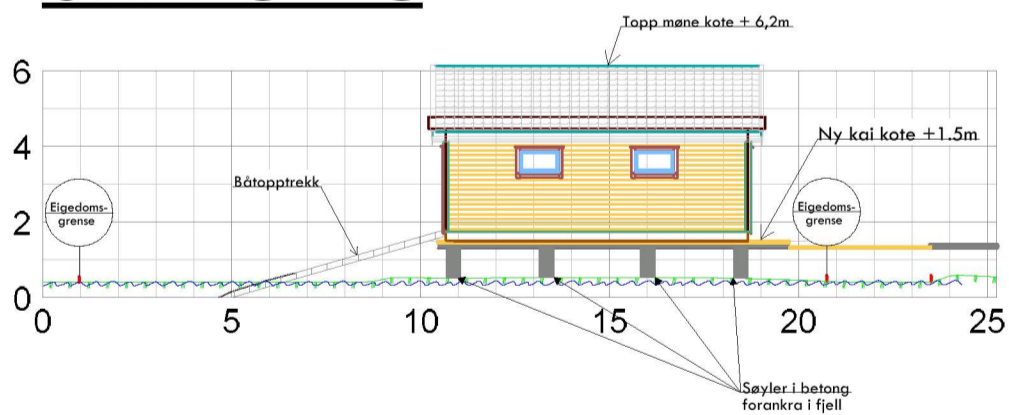
Snitt A - A



Snitt B- B



Snitt C - C



Kålås Bygg AS Torhusmyrane 2 5913 Elkangervåg				Kilde for basiskart: Alver kommune Koordinatsystem: UTM sone32/ Euref 89 Dato for basiskart: 29.12.2021 Hegdegrunnlag: NN 2000	
Dato:	Konstr./tegnet:	Godkjent:	Målestokk:	 Epost: post@sh-oppylling.no Tlf 472 99 092	
21.01.2022	sh				
Snitt sit. plan nytt naust Gnr 214, bnr 73, Fyllingsnesvegen Tiltakshavar: Frode Løndal				Erstattet for: 002	
Henvisning:		Beregning:		Alver kommune	