

# Søknad om seksjonering

Tinglysingsrekvirenten (kommunen)		
Kommunen skal fylle ut dette feltet og sende skjemaet til Kartverket.		
Kommunens navn <i>Alver</i>	Kommunens adresse <i>postboks 4, 5906 Frekhaug</i>	Kontaktperson <i>A. H. Gullbrå</i>

1. Opplysninger om innsenderen			
Feltet skal fylles ut av den som sender inn søknaden til kommunen. Dette kan være den som eier eiendommen (hjemmelshaveren), men også en advokat eller annen med fullmakt fra hjemmelshaveren(e).			
Navn MITTEGETLOKALE VESTLAND AS	Fødselsnr./Org.nr. 923 956 239	E-postadresse ps@bori.no	
Adresse Sandviksbodene 5	Postnummer 5035	Poststed BERGEN	Telefonnummer 41431013

2. Opplysninger om eiendommen				
Kommunenr. 4631	Kommunens navn ALVER KOMMUNE	Gårdsnr. 212	Bruksnr. 150	Festenr.

3. Hvem eier/fester eiendommen? (Hjemmelshaver(e))		
Fødselsnr./Org.nr. (11/9 siffer)	Navn	Eierandel (oppgis som brøk)
923 956 239	MITTEGETLOKALE VESTLAND AS	1/1

4. Søknad (ønsket oppdeling av eiendommen)																			
Eiendommen søkes oppdelt i eierseksjoner slik det fremgår av fordelingslisten nedenfor.																			
Dersom eiendommen ønskes oppdelt i flere enn seksti seksjoner, må du fortsette utfyllingen på søknadens siste side.																			
Seksjonsnummer	Seksjonens formål						Sameiebrøk (teller)						Tilleggsareal						
	B = Boligseksjon (omfatter også fritidsboliger) N = næringsseksjon SB = samleseksjon bolig SN = samleseksjon næring						Her skriver du telleren til seksjonen. Nederst skriver du nevneren, som vil være summen av tellerne til samtlige seksjoner i sameiet.						Fyll ut denne kolonnen hvis seksjonen skal ha tilleggsareal. B = tilleggsareal i bygning G = tilleggsareal i grunn (krever oppmålingsforretning) BG = tilleggsareal i bygning og grunn (krever oppmålingsforretning)						
S.nr	Formål	Brøk (teller)	Tilleggsareal	S.nr	Formål	Brøk (teller)	Tilleggsareal	S.nr	Formål	Brøk (teller)	Tilleggsareal	S.nr	Formål	Brøk (teller)	Tilleggsareal	S.nr	Formål	Brøk (teller)	Tilleggsareal
1	N	144		13	N	71		25	N	142		37	N	71		49			
2	N	71		14	N	71		26	N	71		38	N	71		50			
3	N	71		15	N	71		27	N	71		39	N	71		51			
4	N	71		16	N	144		28	N	71		40	N	142		52			
5	N	71		17	N	144		29	N	71		41	N	142		53			
6	N	71		18	N	71		30	N	71		42	N	71		54			
7	N	71		19	N	71		31	N	71		43	N	71		55			
8	N	142		20	N	71		32	N	144		44	N	71		56			
9	N	142		21	N	71		33	N	144		45	N	71		57			
10	N	71		22	N	71		34	N	71		46	N	71		58			
11	N	71		23	N	71		35	N	71		47	N	71		59			
12	N	71		24	N	142		36	N	71		48	N	144		60			
Sum tellere:		4272		Nevner =		4272													

Dato 25.01.2022	Innsenderens underskrift 
--------------------	--

## 5. Nødvendige dokumenter som skal tinglyses samtidig med seksjoneringen

Her skal søker kun gi opplysninger om dokumenter som er nødvendige for at seksjoneringen skal kunne tinglyses, for eksempel dokumenter som inneholder opplysninger om fordeling av opprinnelige sameieandeler.

## 6. Egenerklæring om at vilkårene i eierseksjonsloven er oppfylt

Hjemmelshaver(ne) erklærer at:

- a)  hver seksjonseier har enerett til å bruke en bruksenhet
- b)  hver bruksenhets hoveddel er en klart avgrenset og sammenhengende del av en bygning på eiendommen og har egen inngang fra fellesareal, fra naboeiendom eller fra egen tilleggsdel
- c)  det er avsatt tilstrekkelig parkeringsareal til å sikre det antallet parkeringsplasser som følger av byggetillatelsen eller plangrunnlaget
- d)  seksjoneringen omfatter alle bruksenhetene i eiendommen
- e)  seksjoneringen omfatter bare én grunneiendom, festegrunn eller anleggseiendom, eller at kommunen med samtykke fra Kartverket har gjort unntak fra vilkåret
- f)  det er fastsatt om den enkelte seksjon skal brukes til boligformål eller annet formål, og bruksformålet er i samsvar med arealplanformålet, eller annen bruk det er gitt tillatelse til
- g)  rammetillatelse eller igangsettingstillatelse er gitt dersom seksjoneringen gjelder planlagt bygning eller søknadspliktige tiltak i eksisterende bygg
- h)  arealer som andre seksjonseiere trenger tilgang til, og arealer som etter plan- og bygningsloven er avsatt til felles uteoppholdsareal, seksjoneres til fellesareal
- i)  det er fastsatt vedtekter.

Hjemmelshaver(ne) er kjent med at det er straffbart å avgi eller benytte uriktig erklæring, jf. straffeloven § 365

## 7. Egenerklæring om at lovens tilleggsvilkår for seksjonering til bolig er oppfylt

Hjemmelshaver(ne) erklærer at:

- Hver boligseksjon er en lovlig etablert boenhet etter plan- og bygningsloven og har kjøkken, bad og wc innenfor hoveddelen av bruksenheten og at bad og wc er i eget eller egne rom eller
- boligseksjonen skal brukes til fritidsbolig, eller
- alle boligene inngår i en samleseksjon bolig

Dato  
25.01.2022

Innsenderens underskrift






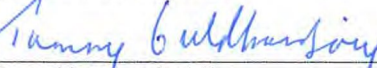

## 8. Vedlegg som skal følge søknaden

- a) Situasjonsplan over eiendommen som tydelig angir eiendommens grenser, omrisset av bebyggelsen og grensene for eventuelle utendørs tilleggsdeler som skal inngå i bruksenhetene
- b) Plantegninger over etasjene i bygningen, inkludert kjeller og loft. På tegningene skal bruksenhetens arealer og avgrensinger, forslag til seksjonsnummer og bruken av de enkelte rom angis tydelig
- c) Sameiets vedtekter
- d) Rekvisisjon av oppmålingsforretning dersom noen av bruksenhetene har utendørs tilleggsareal
- e) Dokumentasjon på at boligseksjoner oppfyller kravene til å være selvstendige boenheter etter plan- og bygningsloven. Som regel vil slik dokumentasjon fremgå av tillatelse etter plan- og bygningsloven, men også opplysninger fra matrikkelen, tinglyste klausuler eller annet dokument kan tjene som dokumentasjon
- f) Samtykke fra rettighetshaver hvis det er tinglyst urådighetserklæring som går ut på at eiendommen ikke kan disponeres over uten samtykke fra rettighetshaver. Samtykket må være med original signatur
- g) Dersom det er flere hjemmelshavere til eiendommen som skal seksjoneres, skal skjemaet «Fordeling av sameieandeler ved seksjonering» vedlegges.

## 9. Innsendte plantegninger

- Som hjemmelshaver(e) bekrefter jeg/vi at de vedlagte plantegningene stemmer overens med den faktiske planløsningen


## 10. Underskrifter

Sted og dato	Hjemmelshavers underskrift	Gjenta navn med blokkbokstaver
Oslo, 25.01.2022		JØRGEN IDELIN-BR-NILSEN
Bergan 12.04.22		TOMMY GULO BRANNSØY
Bergan 19.4.22		STEIN AADLAND

## 11. Kommunens saksbehandling

- a)  Kommunen har utarbeidet og vedlagt matrikkelkart for utendørs tilleggsdeler
- b)  Brev med orientering om vedtaket er sendt til innsenderen (må krysses av)

## 12. Kommunen bekrefter at tillatelse til seksjonering er gitt for (må fylles ut):

Kommunenr.	Kommunens navn	Gårdsnr.	Bruksnr.	Festenr.
4631	Alver	212	150	
Dato	Underskrift	Stempel		
06.05.22	Anngunn H. Gullbri			

Dato	Innsenderens underskrift
25.01.2022	

#### 4. Søknad (ønsket oppdeling av eiendommen), fortsettelse.

Eiendommen søkes oppdelt i eierseksjoner slik det fremgår av fordelingslisten nedenfor

Seksjonsnummer		Seksjonens formål B = Boligseksjon (omfatter også fritidsboliger) N = næringsseksjon SB = samleseksjon bolig SN = samleseksjon næring				Sameiebrøk (teller) Her skriver du telleren til seksjonen. Nederst skriver du nevneren, som vil være summen av tellerne til samtlige seksjoner i sameiet.				Tilleggsareal Fyll ut denne kolonnen hvis seksjonen skal ha tilleggsareal. B = tilleggsareal i bygning G = tilleggsareal i grunn (krever oppmålingsforretning) BG = tilleggsareal i bygning og grunn (krever oppmålingsforretning)					
S.nr	Formål	Brøk (teller)	Tilleggsareal	S.nr	Formål	Brøk (teller)	Tilleggsareal	S.nr	Formål	Brøk (teller)	Tilleggsareal	S.nr	Formål	Brøk (teller)	Tilleggsareal
61				85				109				133			157
62				86				110				134			158
63				87				111				135			159
64				88				112				136			160
65				89				113				137			161
66				90				114				138			162
67				91				115				139			163
68				92				116				140			164
69				93				117				141			165
70				94				118				142			166
71				95				119				143			167
72				96				120				144			168
73				97				121				145			169
74				98				122				146			170
75				99				123				147			171
76				100				124				148			172
77				101				125				149			173
78				102				126				150			174
79				103				127				151			175
80				104				128				152			176
81				105				129				153			177
82				106				130				154			178
83				107				131				155			179
84				108				132				156			180
Sum tellere:						Nevner =									

Dato

25.01.2022

Innsenderens underskrift

