



Kommune: 4631 - ALVER  
Gårdsnummer: 147  
Bruksnummer: 128

Utskriftsdato/klokkeslett: 03.06.2022 kl. 14:19

Produsert av: Kjell Rune Standal - Alver

Dette dokumentet viser resultatet av Opprett ny grunneiendom ved fradeling ført 02.06.2022.

### **Orientering om relevant utdrag av matrikkelen**

Et relevant utdrag av matrikkelen viser deler av opplysningene som er registrert om matrikkelenhetene (eiendommene). Utdraget viser hvilke endringer som er gjort i matrikkelen tilknyttet en forretning, slik som hvilke grenser som ble behandlet. Relevant utdrag av matrikkelen er hjemlet i Forskrift om eiendomsregistrering av 26. juni 2009 § 9.

For å se alle opplysninger som er registrert om matrikkelenheten kan kommunen kontaktes for et komplett matrikelbrev.

### **Om fullstendighet og nøyaktighet i relevant utdrag av matrikkelen**

Matrikkelen ble etablert ved konvertering av data fra tidligere registre. Det kan variere hvor gode disse dataene er med hensyn på fullstendighet og nøyaktighet. I enkelte tilfeller kan grensepunkt og grenselinjer mangle helt eller delvis eller være feil registrert. Det kan også være feil og mangler ved registrert bygnings- og adresseinformasjon. Fullstendighet og stedfestingsnøyaktighet er generelt bedre innenfor enn utenfor tettbygd strøk. Vær oppmerksom på at for mange matrikkelenheter og bygg hefter usikkerhet ved arealet som oppgis.

For utfyllende informasjon: [www.kartverket.no/utdragmatrikkel](http://www.kartverket.no/utdragmatrikkel)

## Matrikkelenhet

Matrikkelenhetstype: Grunneiendom  
Bruksnavn:  
Etableringsdato: 02.06.2022  
Skyld: 0  
Er tinglyst: Ja  
Har festegrunner: Nei  
Er seksjonert: Nei

## Arealrapport

Tekst	Areal	Kommentar
Beregna areal for 147 / 128	102,1 m2	

## Eierforhold

### Tinglyste eierforhold

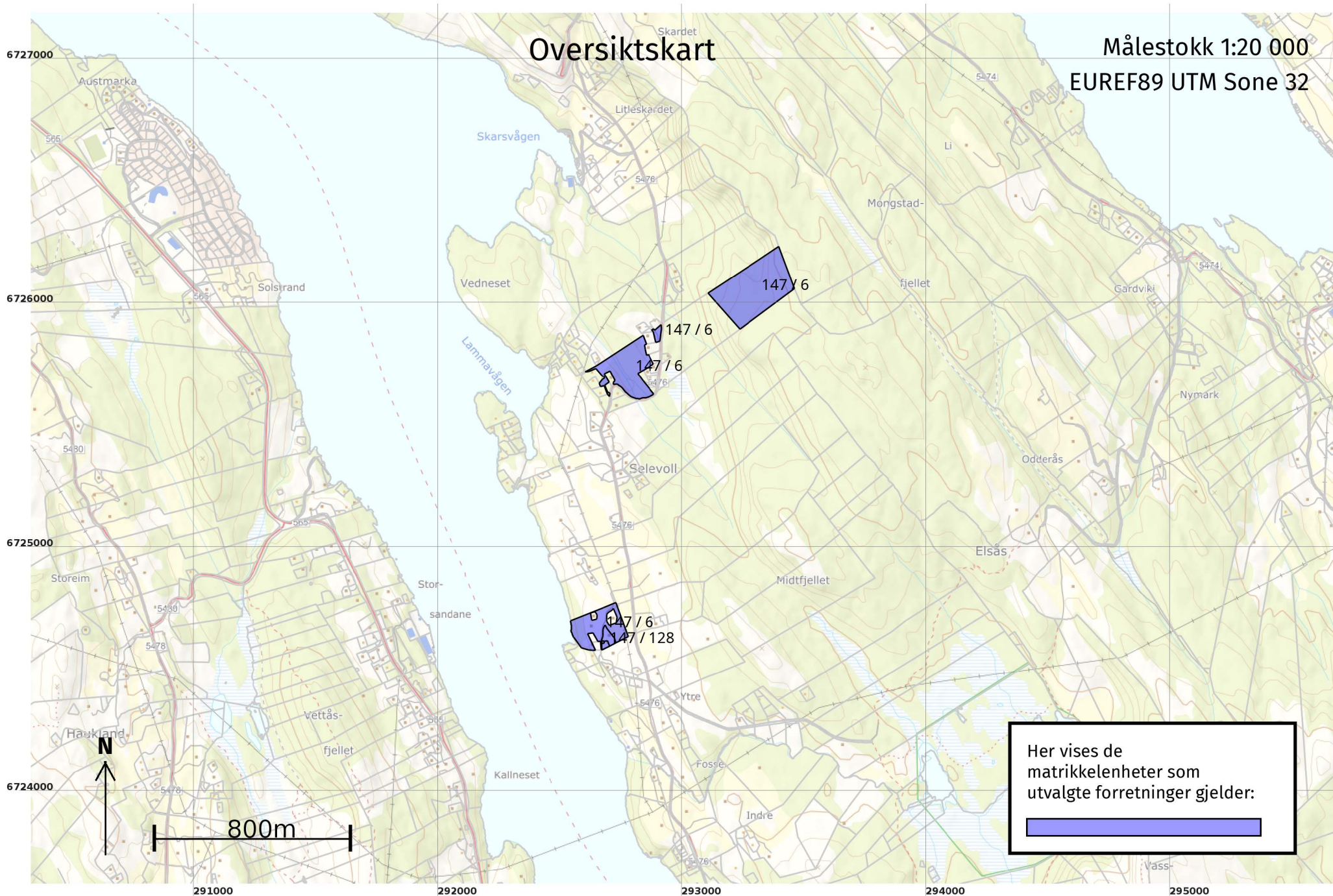
Rolle	Status	Føds.d./org.nr	Navn	Bruksenhet	Adresse	Andel
Hjemmelshaver		180930	FOSSE HENRY		Kyrkjevegen 28L 5911 ALVERSUND	1 / 2
Hjemmelshaver		201036	FOSSE ÅSE		Kyrkjevegen 28L 5911 ALVERSUND	1 / 2

## Forretninger der matrikkelenheten er involvert


Forretning	Forretningsdokumentdato	Tinglysing	Endret dato	Matrikkelføring
Forretningstype	Kommunal saksreferanse	Status		Signatur Dato
Årsak til feilretting	Nettadresse (URL)			
	Annen referanse			
Opprett ny grunneiendom ved fradeling	01.06.2022	Tinglyst	02.06.2022	kjestan 02.06.2022
Oppmålingsforretning	22/3845			
		Rolle	Matrikkelenhet	Arealendring
		Avgiver	4631 - 147/19	-102,1
		Mottaker	4631 - 147/128	102,1
		Berørt	4631 - 147/6	0
		Berørt	4631 - 147/34	0

# Oversiktskart

Målestokk 1:20 000  
EUREF89 UTM Sone 32

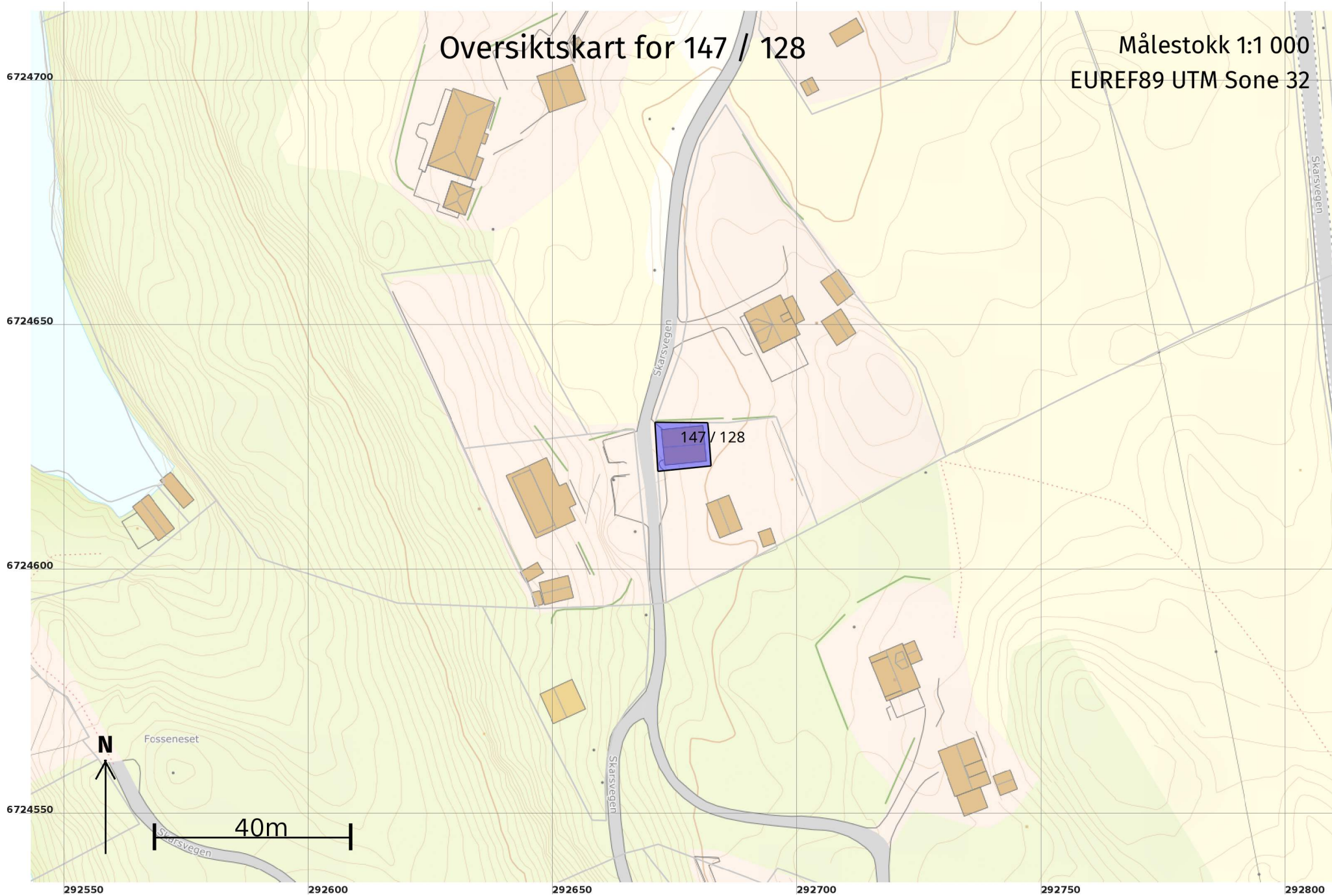


Her vises de matrikkelenheter som utvalgte forretninger gjelder:




# Oversiktskart for 147 / 128

Målestokk 1:1 000  
EUREF89 UTM Sone 32



# Grenser etter "Opprett ny grunneiendom ved fradeling" ført 02.06.2022

Målestokk 1:250  
EUREF89 UTM Sone 32



Grenser og grensepunkter som er endret eller nye i denne forretningen:

## Opprett ny grunneiendom ved fradeling 02.06.2022

### Etter forretningen:

Areal: 102,1

Arealmerknad:

Representasjonspunkt: Koordinatsystem: EUREF89 UTM Sone 32

Nord: 6724627

Øst: 292675

### Grensepunkt / Grenselinje

### Ytre avgrensing

Løpenr	Status	Nord	Øst	Grensemerke nedsatt i / Lengde (m)	Grensepunkttype / Linjeinformasjon	Målemetode / Grenser mot	Nøyaktighet (SD i cm)	Radius
1	Nytt	6724620,86	292671,51	10,04	Umerket	96 GNSS: Fasemåling (Real time kinematic) 4631 - 147 / 6 og 4631 - 147 / 19	10	
2	Nytt	6724630,88	292670,88	10,76	Fjell Offentlig godkjent grensemerke	96 GNSS: Fasemåling (Real time kinematic) 4631 - 147 / 6 og 4631 - 147 / 34	10	
3	Nytt	6724630,80	292681,64	1,67	Umerket	96 GNSS: Fasemåling (Real time kinematic) 4631 - 147 / 19 og 4631 - 147 / 34	10	
4	Nytt	6724629,14	292681,77	7,21	Jord Offentlig godkjent grensemerke	96 GNSS: Fasemåling (Real time kinematic) 4631 - 147 / 19	10	
5	Nytt	6724621,95	292682,32	8,37	Jord Offentlig godkjent grensemerke	96 GNSS: Fasemåling (Real time kinematic) 4631 - 147 / 19	10	
6	Nytt	6724621,11	292673,99	2,49	Jord Offentlig godkjent grensemerke	96 GNSS: Fasemåling (Real time kinematic) 4631 - 147 / 19	10	