

Målestokk 1: 2000 ved A4 utskrift

Utskriftsdato: 12.05.2022 16:32





Eiendomsdata verifisert: 12.05.2022 16:26

GÅRDSKART 4631-217/1/0

Tilknyttede grunneiendommer:
217/1/0

Markslag (AR5) 7 klasser

TEGNFORKLARING

-  Fulldyrka jord
-  Overflatedyrka jord
-  Innmarksbeite
-  Produktiv skog *

Annnet markslag
Bebygd, samf., vann, bre
Ikke kartlagt
Sum

AREALTALL (DEKAR)

Fulldyrka jord	34.4	
Overflatedyrka jord	0.0	
Innmarksbeite	27.8	62.2
Produktiv skog *	923.4	923.4
Annnet markslag	554.2	
Bebygd, samf., vann, bre	11.4	565.6
Ikke kartlagt	0.0	0.0
Sum	1551.2	1551.2

* Produktiv skog er skog på fastmark og myr med skogbonitet lav eller bedre.

Kartet viser valgt type gårdskart for eiendommen man har søkt på. I tillegg vises bakgrunnskart for gjenkjennelse.

Arealstatistikken viser arealer i dekar for alle teiger på eiendommen. Det kan forekomme avrundingsforskjeller i arealtallene.

Ajournføringsbehov meldes til kommunen.

— Arealressursgrenser

□ Eiendomsgrenser

● Driftssenterpunkt



NIBIO

NORSK INSTITUTT FOR
BIOØKONOMI