

**SITUASJONSKART**

Gnr/Bnr: Gbnr 483/3  
 Adresse:  
 Eigar/søkar:  
 Kvalitet :



ALVER  
KOMMUNE





Målestokk: 1:500  
 Dato: 02.03.2022

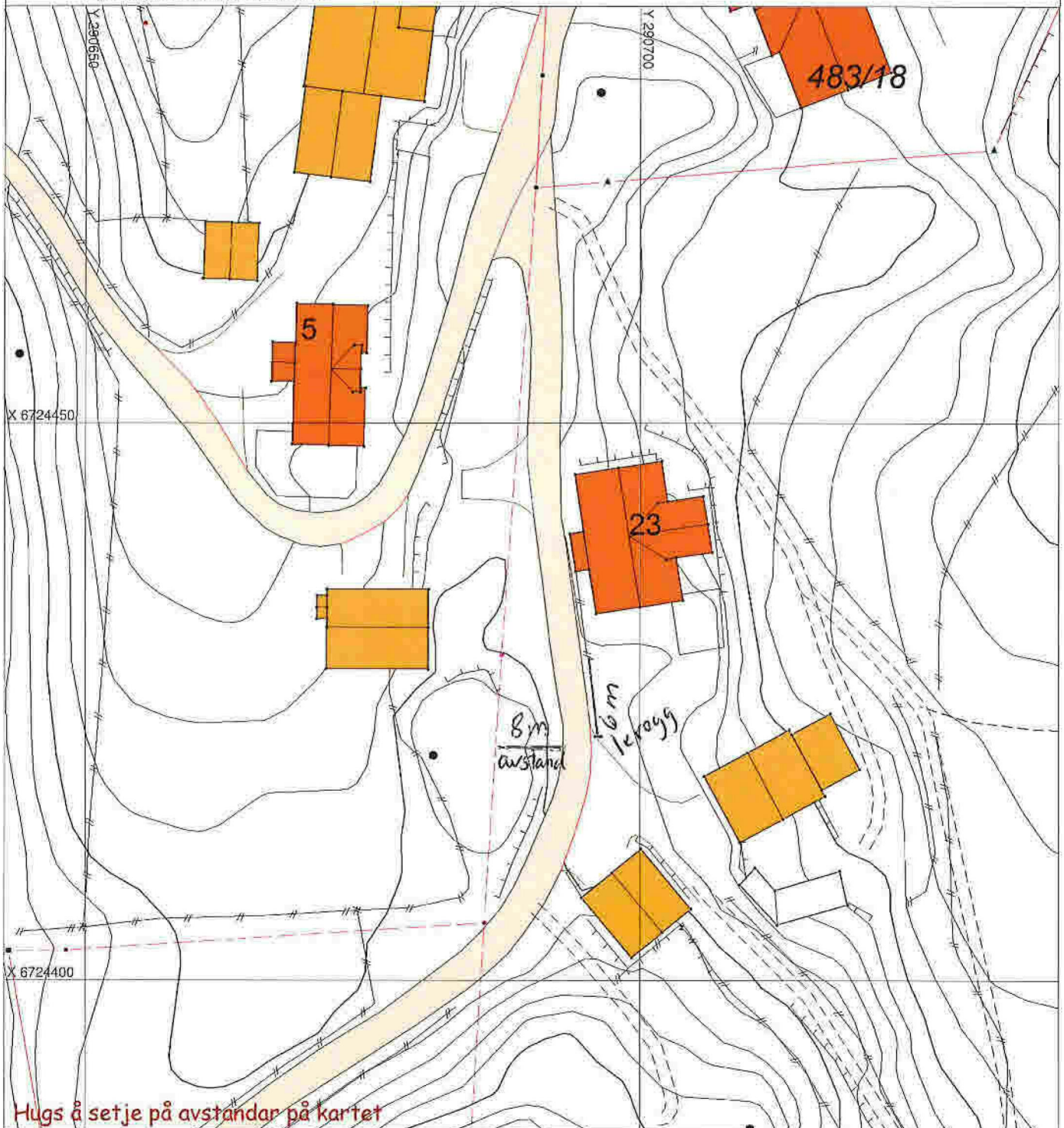
Gjeldande plan : Kommunedelplanen for Radøy, delrevisjon 2019

Planformål :

Vår referanse:

//	Gjerde		Bolighus
- - -	Usikker eigedomsgrense		Andre bygg
—	Målt eigedomsgrense		

Sign. ....



Hugs å setje på avstandar på kartet

**SITUASJONSPLAN**

Tiltak

Underskrift Situasjonsplan

Dato