

SITUASJONSKART

Gnr/Bnr:
Adresse:
Eigar/søkar:

Kvalitet :

Gjeldande plan :
Planformål :

Vår referanse:






Sign.

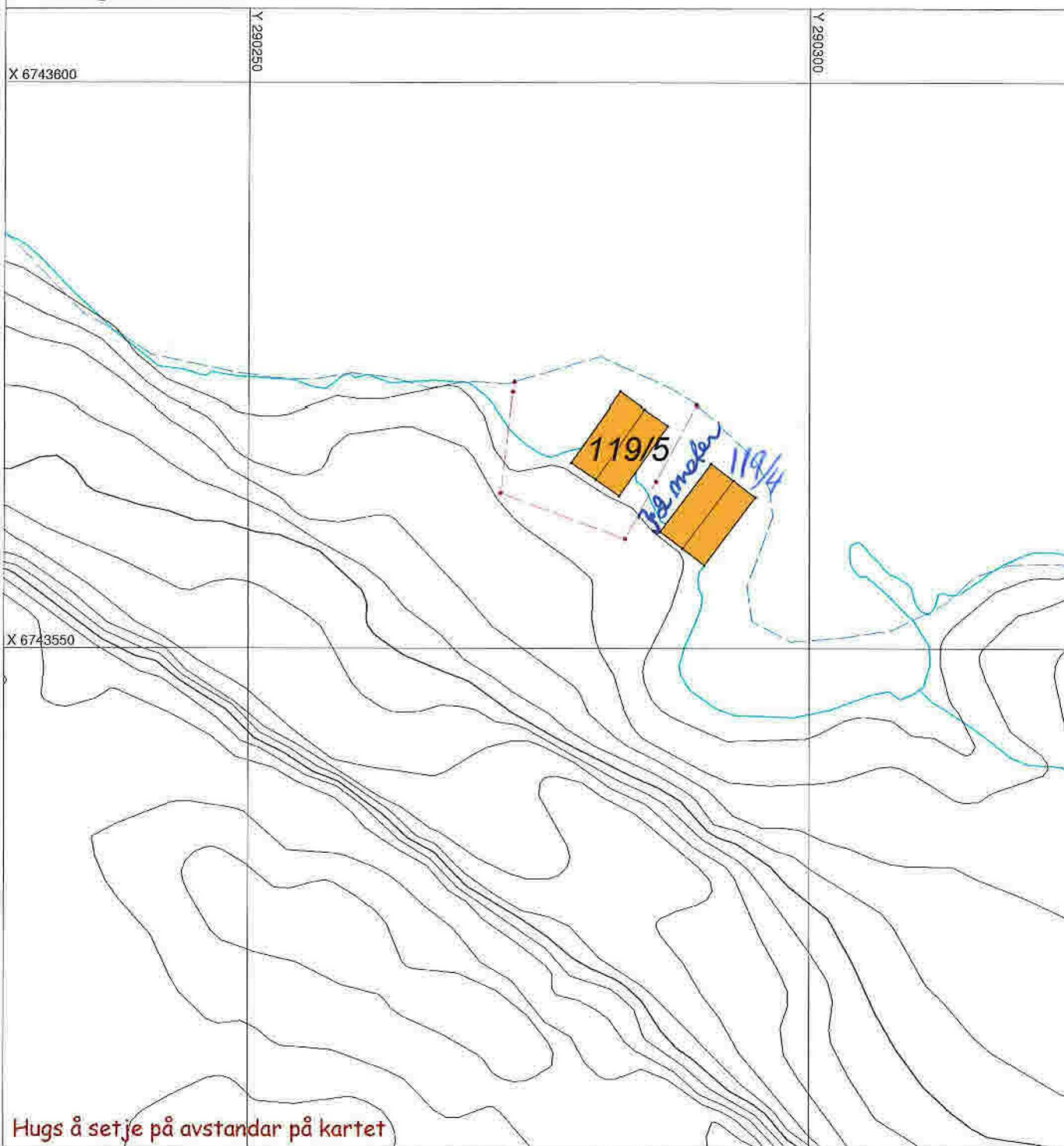


Målestokk: 1:500
Dato: 23.05.2022

ALVER
KOMMUNE



- | | | | |
|------------------------------------------------------------------------------------|------------------------|-------------------------------------------------------------------------------------|------------|
|  | Gjerde |  | Bolighus |
|  | Usikker eigedomsgrænse |  | Andre bygg |
|  | Målt eigedomsgrænse | | |



Hugs å setje på avstandar på kartet

SITUASJONSPLAN



Tiltak

Underskrift Situasjonsplan

Dato