

Knut-Arve Kartveit
Radøyvegen 1275
5936 Manger
Tlf. 45664182 – 56373335

Arkoconsult AS
Postboks 103
5291 Valestrandsfossen

v/Ane

Planinitiativ og stedsanalyse gbnr. 464/41, m.fl.

Snekkevika – Alver kommune

Hyttetomt gnr. 464 bnr. 79 Alver kommune

Eg er eigar av denne tomten som ligg i godkjent reguleringsplan Snekkevika, vedlagt kopi. Reguleringsplanen som var godkjent i 1985. Sjå plassering avhytta mi der og naustområde.

I det nye planforslaget manglar innteikna hytta mi som ligg på denne tomten , Denne hytta er ennå ikkje oppført men må koma med også i den nye reguleringsplanen.

Denne hyttetomten har vegrett heilt fram til tomten iflg. skylddelingspapira og var den gongen frådelt frå hovedbruket gnr. 64, bnr. 3 av Haugstad i Radøy.

Eg har også kjøpt vegrett til tomta og har to parkeringsplasser som er kjøpt frå Snekkevika Båt- og Interesselag for lenge sidan. Alle hyttetomtene i godkjent reguleringsplan har rett til veg og 1 parkeringsplass. Eg er dessutan medlem av Snekkevika Båt- og Interesselag og har også i tillegg 1 stk. parkering og vegrett i samband med nauset som eig i Snekkevika.

I godkjent reguleringsplan for Snekkevika står det også at det er innregulert 6 stk. hyttetomter inkludert min hyttetomt.

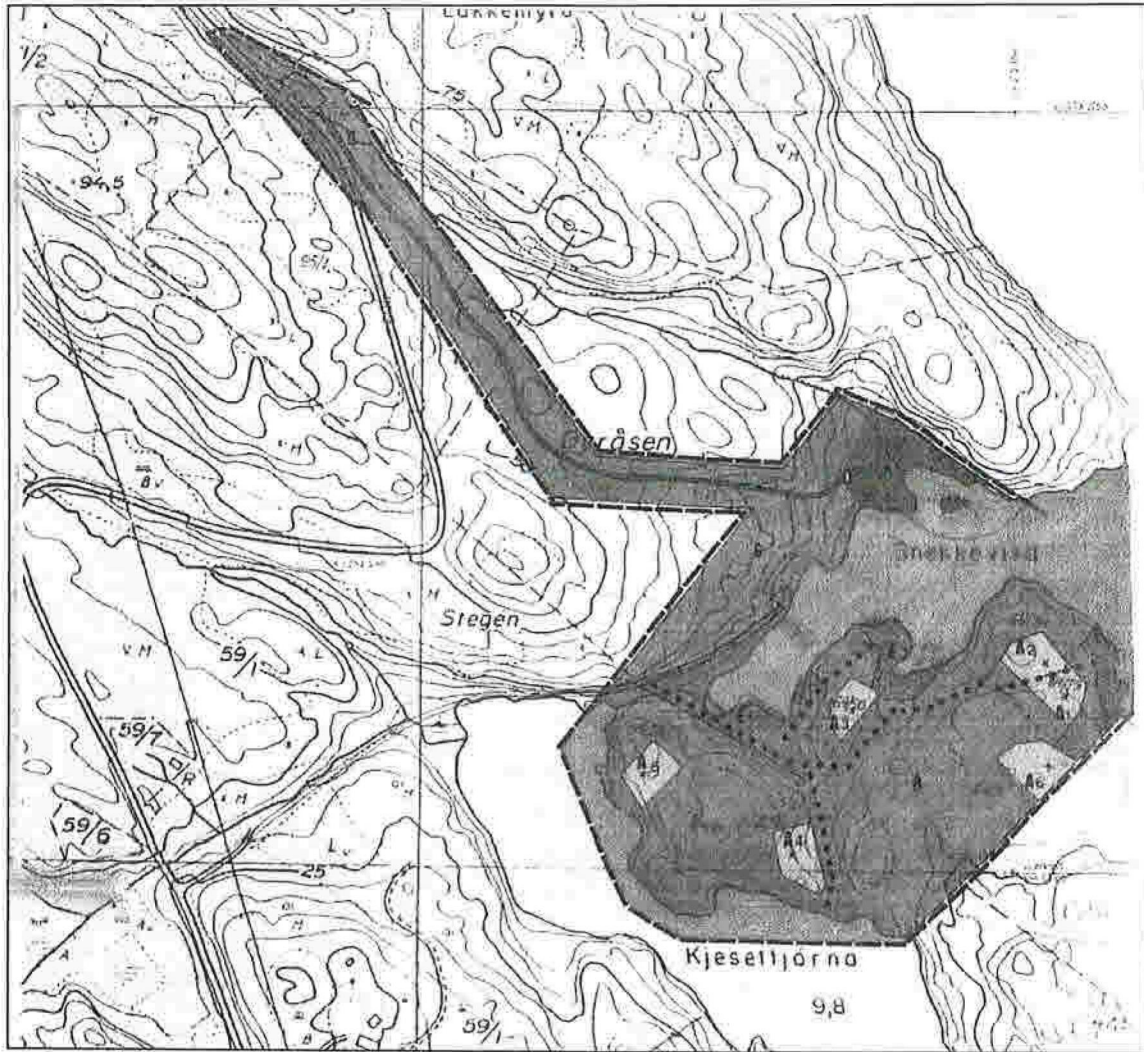
I godkjent reguleringsplan ligg hytta mi plassert utanfor området som er merka av som Kulturminne i den nye planenforslaget. Tomten min er dessutan så stor at det ikkje er vanskar med å plassera hytta på denne tomta. Mange av dei hyttene i den nye planforslaget er også plassert like tett inntil kulturminnene som er avmerka på kartet.

Viser til godkjent reguleringsplan Snekkevika og ber om at hytta mi vert plassert på kartet Slik godkjent reguleringsplan 1985 viser. Naustområdet for denne tomta må også teiknast inn slik som i eksisterande godkjent reguleringsplan.


Dette må koma med på kartet før ny plan vert utarbeida slik at dette ikkje vert utegløymt.

Manger, 18. januar 2022


Knut-Arve Kartveit



Figur2. Gjeldande reguleringsplan for området.



0 20 40 60m
 Målestokk 1: 4000 ved A4 utskrift
 Utskriftsdato: 22.06.2022 10:57
 Eiendomsdata verifisert: 22.06.2022 10:55

GÅRDSKART 4631-464/79/0
 Tilknyttede grunneiendommer:
 464/79/0



Markslag (AR5) 7 klasser

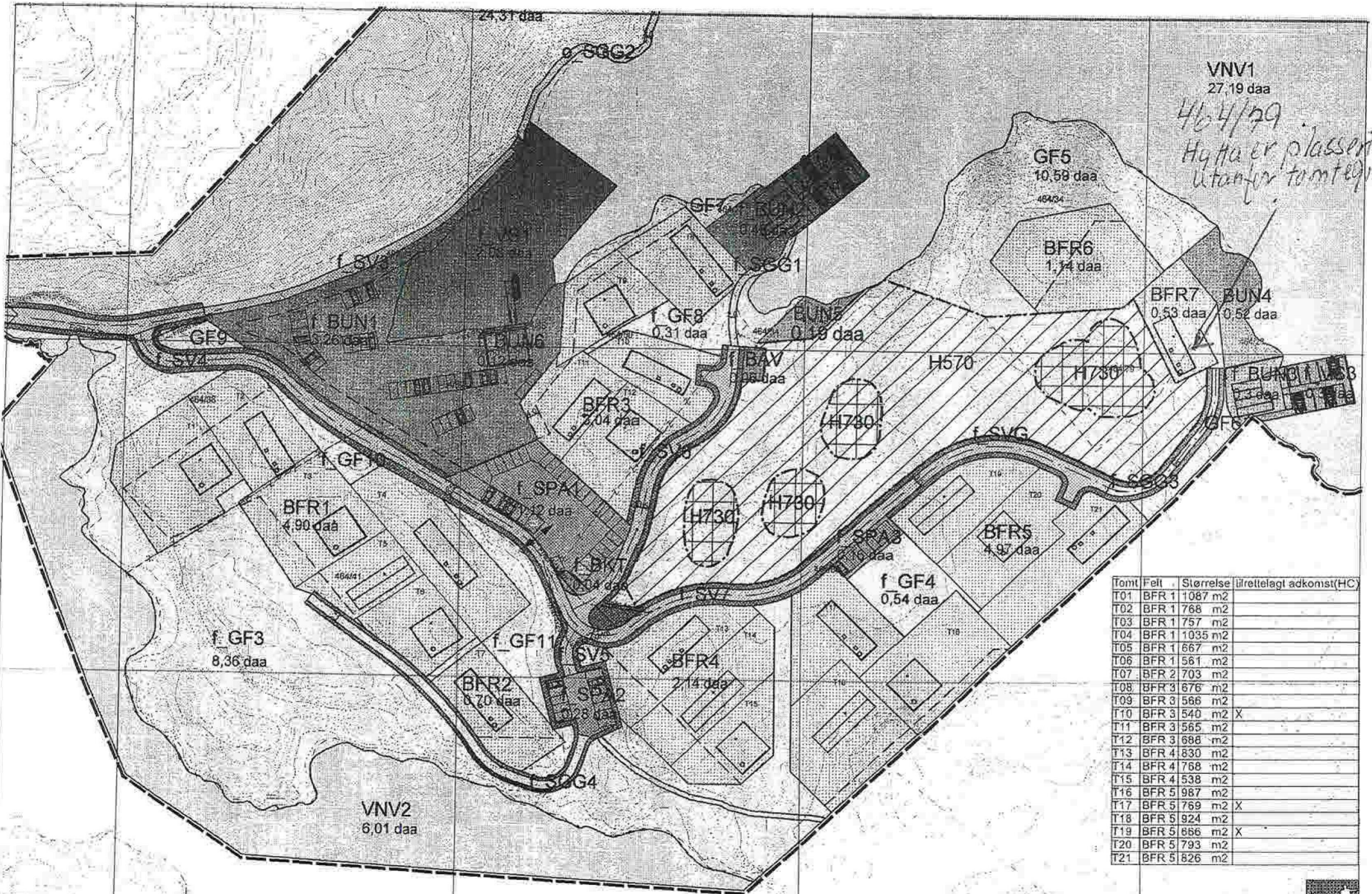
TEGNFORKLARING	AREALTALL (DEKAR)	
Fulldyrka jord	0.0	
Overflatedyrka jord	0.0	
Innmarksbeite	0.0	0.0
Produktiv skog *	2.0	2.0
Annet markslag	0.0	
Bebyggd, samf., vann, bre	0.0	0.0
Ikke kartlagt	0.0	0.0
Sum	2.0	2.0

* Produktiv skog er skog på fastmark og myr med skogbonitet lav eller bedre.

Kartet viser valgt type gårdskart for eiendommen man har søkt på. I tillegg vises bakgrunnskart for gjenkjenneelse. Arealstatistikken viser arealer i dekar for alle teiger på eiendommen. Det kan forekomme avrundingsforskjeller i arealtallene.

Ajourføringsbehov meldes til kommunen.

- Arealressursgrenser
- Eiendomsgrenser
- Driftssenterpunkt



VNV1
27,19 daa
464/29
Hytta er plassert
utanfor tomtegrans

Tomt	Felt	Størrelse	Urettelagt adkomst(HC)
T01	BFR 1	1087 m ²	
T02	BFR 1	768 m ²	
T03	BFR 1	757 m ²	
T04	BFR 1	1035 m ²	
T05	BFR 1	667 m ²	
T06	BFR 1	561 m ²	
T07	BFR 2	703 m ²	
T08	BFR 3	676 m ²	
T09	BFR 3	566 m ²	
T10	BFR 3	540 m ²	X
T11	BFR 3	565 m ²	
T12	BFR 3	688 m ²	
T13	BFR 4	830 m ²	
T14	BFR 4	768 m ²	
T15	BFR 4	538 m ²	
T16	BFR 5	987 m ²	
T17	BFR 5	769 m ²	X
T18	BFR 5	924 m ²	
T19	BFR 5	656 m ²	X
T20	BFR 5	793 m ²	
T21	BFR 5	826 m ²	