

KV 2034 til eiendommen gnr. 309 bnr. 37 i ALVER KOMMUNE

Søknad om avkjørsel – Endret eller utvidet bruk av avkjørsel

[Veiledning](#) [Rettleiing](#)

Søknad innsendt dato: 8. jul 2022

Opplysninger fra søker

Valgt språkform i søknadsskjema: **Bokmål**
Varighet for avkjørsel: **Permanent**
Søknadstype: **Endret eller utvidet bruk av avkjørsel**
Opprettelse av ny grunneiendom: **Nei**

Veg

Veg: KV 2034, Red. Stavems gate
Ca vegreferanse: KV2034 SID1 m153

Eiendom og bygninger

Kommune: **4631 –
ALVER KOMMUNE**
Matrikelnr: **309/37**
Adresse: **Mongsedalen
62**
Postnr- og sted: **5918
FREKHAUG**

Areal (m2): **1156.6**
Etablert: **1953-08-21**
Bruksenheter: **3**

Bygningstype	Bygningsstatus	Næringsgruppe	Bygningsendring
111 – Einebustad	Teke(n) i bruk	Bustad	
	Ferdigattest	Bustad	Påbygg
	Teke(n) i bruk	Anna som ikkje er næring	Tilbygg

Planregisterstatus

Kommuneplan: **Omfattes av kommuneplan
(fullstendige plandata med hoveddokumenter)**
Reguleringsplan: **Omfattes av reguleringsplan
(fullstendige plandata med hoveddokumenter)**

Kommuneplan – areal

Kommuneplan

Kommuneplan: **Finnes –
Nei**

Kommunedelplan

Kommunedelplan:
Finnes – Nei

Reguleringsplan

Eiendom

Regulert: Ja

RpOmråde

Plannavn:

**Reguleringsplan for
Mongsedalen /
Mjukebakkane**

PlanID: 125620010502

Planstatus: 3 – Endelig
vedtatt arealplan

Planbestemmelse: 1 –
**Med bestemmelser som
egen tekst**

Plantype: 30 – Eldre
reguleringsplan

Ikrafttredelsesdato:
2001-05-02

Kopidato: 2001-05-02

Oppdateringsdato:
2021-01-20

[Lenke til reguleringsplan](#)

Forslagsstillertype:

Vertikalnivå: 2 – På
grunnen/vannoverflate

RbFormålOmråde

Avkjørselsbestemmelse:

Reguleringsformål:
150 – Fritidsbebyggelse

Reguleringsformålsutdy
ping:

Veg

Regulert: Ja

RpOmråde

Plannavn:

**Reguleringsplan for
Mongsedalen /
Mjukebakkane**

PlanID: 125620010502

Planstatus: 3 – Endelig
vedtatt arealplan

Planbestemmelse: 1 –
**Med bestemmelser som
egen tekst**

Plantype: 30 – Eldre
reguleringsplan

Ikrafttredelsesdato:
2001-05-02

Kopidato: 2001-05-02

Oppdateringsdato:
2021-01-20

[Lenke til reguleringsplan](#)

Forslagsstillertype:

Vertikalnivå: 2 – På
grunnen/vannoverflate

RbFormålOmråde

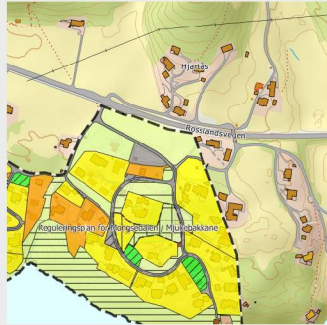
Avkjørselsbestemmelse:

Reguleringsformål:
310 – Kjørevei

Reguleringsformålsutdy
ping:

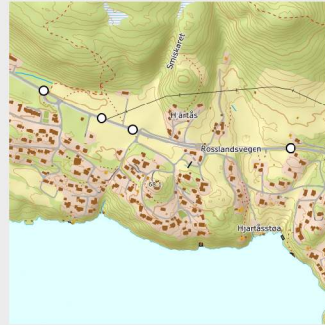
Stedlige forhold

Reguleringsplaner
(500m x 500m)



[Lenke til plankart](#)

NVDB - ulykker (1000m
x 1000m)



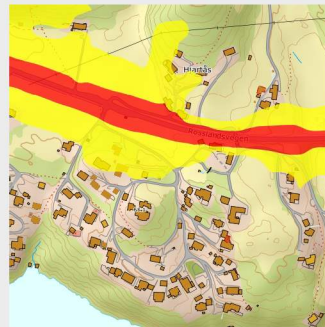
[Kartlenke trafikkulykker](#)

Georange - Ortofoto
(500m x 500m)

Ortofoto mangler

[Lenke til ortofoto](#)

Støyvarselkart (T-1442)
(500m x 500m)



[Lenke til støykart](#)

[Lenke til Google Maps](#)

Trafikkdata

Fartsgrense: 30 km/t
Gyldig fra dato: 1980-
01-01

[Kartlenke fartsgrense](#)

Årsdøgnstrafikk: **Ikke
funnet**

Andel lange kjøretøy:

Ikke funnet

Gjelder for år: **Ikke
funnet**

funnet

[Kartlenke](#)

[årsdøgnstrafikk](#)

Søker

Navn: **HENRIK WILLIAM
GUNDERSEN**
E-post:
henrik.wg@hotmail.com
Mobil: **47867585**
Adresse:
MONGSEDALEN 62
Postnr- og sted: **5918
FREKHAUG**

Tiltakshaver

Søker er tiltakshaver

Begrunnelse fra søker

Ved tilbakemelding på søknad fra Alver kommune søker jeg utvidet veibrukt da jeg søker om å bygge meg garasje med utleie leilighet. Garasjen er tegnet opp med 2(to) oppstillingsplasser som er egnet til hus og 1(en) oppstillings til leietaker.

Økning av trafikkmengde = 1 ekstra bil.

Alle 3(tre) oppstillingsplasser er ment for personbiler.