

FV 5478 ved eiendommen gnr. 485 bnr. 7 i ALVER kommune

Søknad om dispensasjon fra byggegrense – annet

[Veiledning](#) [Rettleiing](#)

Søknad innsendt dato: 8. jul 2022

Opplysninger fra søker

Valgt språkform i
søknadsskjema: **Bokmål**
Varighet på
dispensasjon:
Permanent
Søknadstype: **Annet –
Omlegging privat veg**

Byggegrense er fastsatt
i: **Veglova § 29**
Gjeldende byggegrense i
meter: **50,0**
Avstand fra tiltak til
midten av veg: **1,00**
Gang- og sykkelveg ved
eiendommen: **Nei**

Veg

Veg: **FV 5478, Vetåsvegen**
Ca vegreferanse: **FV5478 S1D1 m840**

Eiendom og bygninger

Kommune: **4631 –
ALVER**
Matrikelnr: **485/7**
Adresse: **Vetåsvegen 80**
Postnr- og sted: **5938
SÆBØVÅGEN**

Areal (m2): **88212.0**
Etablert:
Bruksenheter: **4**

Bygningstype	Bygningsstatus	Næringsgruppe	Bygningsendring
	Igangsetjingsløyve	Bustad	Tilbygg
249 – Annan landbruksbygning	Teke(n) i bruk		
249 – Annan landbruksbygning	Teke(n) i bruk		
113 – Våningshus	Teke(n) i bruk	Jordbruk, skogbruk og fiske	

Planregisterstatus

Kommuneplan: **Omfattes av kommuneplan
(fullstendige plandata med hoveddokumenter)**
Reguleringsplan: **Omfattes av reguleringsplan
(fullstendige plandata med hoveddokumenter)**

Kommuneplan – areal

Kommuneplan

Kommuneplan: **Finnes –
Nei**

Kommunedelplan

Kommunedelplan:
Finnes – Nei

Reguleringsplan

Eiendom

Regulert: **Nei**

Veg

Regulert: **Ja**

RpOmråde

Plannavn: **FV 406 og**

407 Storheimstø –

Vetås

PlanID:

12602009000100

Planstatus: **3 – Endelig**

vedtatt arealplan

Planbestemmelse: **4 –**

Planbestemmelser både

kart og tekst

Plantype: **30 – Eldre**

reguleringsplan

Ikrafttredelsesdato:

2010-09-30

Kopidato: **2010-09-30**

Oppdateringsdato:

2021-01-20

[Lenke til reguleringsplan](#)

Forslagsstillertype:

Vertikalnivå: **2 – På**

grunnen/vannoverflate

RbFormålOmråde

Avkjørselsbestemmelse:

Reguleringsformål:

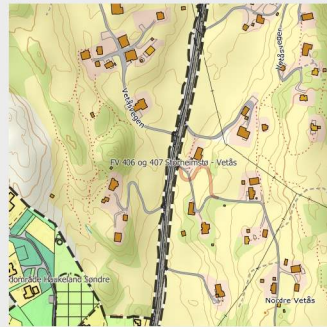
320 – Gang-/sykkelvei

Reguleringsformålsutdy

ping:

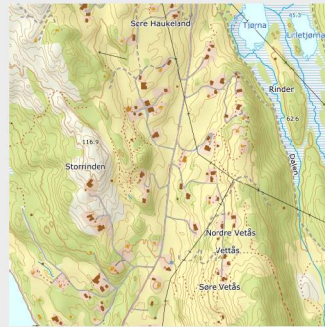
Stedlige forhold

Reguleringsplaner
(500m x 500m)



[Lenke til plankart](#)

NVDB – ulykker (1000m
x 1000m)



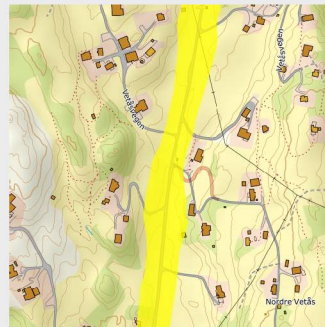
[Kartlenke trafikkulykker](#)

Georange – Ortofoto
(500m x 500m)

Ortofoto mangler

[Lenke til ortofoto](#)

Støyvarselkart (T-1442)
(500m x 500m)



[Lenke til støykart](#)

[Lenke til Google Maps](#)

Trafikkdata

Fartsgrense: **80 km/t**
Gyldig fra dato: **Ikke funnet**

[Kartlenke fartsgrense](#)

Årsdøgnsrafikk: **400**
Andel lange kjøretøy: **5**
Gjelder for år: **2021**

[Kartlenke årsdøgnsrafikk](#)

Søker

Navn:
**ARKITEKTKONTORET
BØRTVEIT & CARLSEN
AS**
Organisasjonsnummer:
911678403
Adresse: **HAGELLIA 6**
Postnr- og sted: **5914
ISDALSTØ**

Kontaktperson: **PÅL-
JØRAN HJERTÅS
CARLSEN**
E-post: **paal@arkbc.no**
Mobil: **40041614**

Tiltakshaver

Navn: **Atle Johnny Vetås**
Søre Austmarka 67
Postnr- og sted: **5938**
SÆBØVÅGEN

Begrunnelse fra søker

Se vedlagt søknad om dispensasjon.
Vedlegg til søknad:
- Vedtak fra Alver kommune
- Kart/vegtegninger/situasjonsplan
- Signerte erklæringer