

**For matrikkeleining:**

Kommune:	4631 - ALVER	Utskriftsdato/klokkeslett:	11.07.2022 kl. 11:03
Gardsnummer:	24	Produsert av:	Liv Berit Ones
Bruksnummer:	158	Attestert av:	Alver kommune

Orientering om matrikelbrev

Matrikelbrevet er heimla i «Lov om eigedomsregistrering» (matrikellova) av 17. juni 2005. Etter definisjonen i matrikellova § 3 d) er matrikelbrevet ei attestert utskrift av matrikkelen som viser alle registrerte opplysningar om ei matrikkeleining ved oppgjeven dato.

Om heilskap og nøyaktighet i matrikelbrevet

Matrikkelen vart etablert ved konvertering av data frå tidlegare register. Det kan variere kor gode slike data er med omsyn til heilskap og nøyaktighet. I enkelte tilfelle kan grensepunkt og grenselinjer mangle heilt eller delvis, eller vere feil registrerte. Det kan også vere feil og manglar ved registrert bygnings- og adresseinformasjon. Heilskap og kartfestingsnøyaktighet er oftast betre innanfor enn utanfor tettbygde strøk. Ver merksam på at oppgjeve areal for mange matrikkeleiningar og bygg er usikre.

For utfyllande informasjon: www.kartverket.no/matrikelbrev

Matrikkeleining

Matrikkeleiningstype: Grunneigedom
Bruksnamn: FAMMESTAD
Etableringsdato: 21.05.2019
Skylid: 0
Er tinglyst: Ja
Har festegrunnar: Nei
Er seksjonert: Nei

Det er ikkje registrert bygg på matrikkeleininga.

Arealrapport

Tekst
Utrekna areal for 24 / 158
Areal Kommentar
1 338,9 m2

Eigarforhold

Tinglyste eigarforhold

Rolle	Status	Føds.d./org.nr	Namn	Brukseinin	Adresse	Andel
Heimelshavar		917402582	NHB VEST UTVIKLING AS		Hagellia 6 5914 ISDALSTØ	1 / 1

Oversikt over teigar

(EUREF89 UTM Sone 32)

Løpenr	Type	Hovudteig	Nord	Aust	Høgde	Areal	Merknader
1	Teig	Ja	6728650	300207		1 338,9 m2	

Forretningar der matrikkeleininga er involvert

Forretning
Forretningstype
Årsak til feilretting

Forretningsdokumentdato
Kommunal saksreferanse
Nettadresse (URL)
Annar referanse

Status

Tinglysing

Endra dato

Matrikkelføring
Signatur
Dato

Grensejustering	07.07.2022					onesliv	11.07.2022
Oppmålingsforretning/grensejustering	22/4044						
						Rolle	Matrikkeleining
						Avgjevar	4631 - 24/158
						Mottakar	4631 - 24/154
							Arealendring
							-32,7
							32,7

Landmålarnummer

000322
LIV BERIT ONES

Forretning Forretningstype Årsak til feilretting	Forretningsdokumentdato Kommunal saksreferanse Nettadresse (URL) Annan referanse	Status	Tinglysing	Endra dato	Matrikkelføring Signatur Dato
Omnummerering v/kommuneendring Omnummerering	01.01.2020	Tinglyst	01.01.2020	smatmynd 01.01.2020	
		Omnummerert til: Omnummerert frå:	4631 - 24/158 1263 - 24/158		
Endre eigenskap Annan forretningstype	26.01.2018 2017/3536	Rolle Avgjevar	Matrikkeleining 1263 - 24/158	Arealendring 0	1263onl 21.05.2019
Opprett ny grunneigedom ved frådeling Oppmålingsforretning	26.01.2018 2017/3536	Tinglyst	21.05.2019	1263onl 21.05.2019	
		Rolle Avgjevar Mottakar Berørt	Matrikkeleining 1263 - 24/154 1263 - 24/158 1263 - 24/4	Arealendring -1 371,6 1 371,6 0	

Forretningar der matrikkeleininga er berørt

Forretning Forretningstype Årsak til feilretting	Forretningsdokumentdato Kommunal saksreferanse Nettadresse (URL) Annan referanse	Status	Tinglysing	Endra dato	Matrikkelføring Signatur Dato
Grensejustering Oppmålingsforretning/grensejustering	07.07.2022 22/4044	Rolle Avgjevar Mottakar Berørt	Matrikkeleining 4631 - 24/159 4631 - 24/154 4631 - 24/158	Arealendring -34,8 34,8 0	onesliv 11.07.2022

Landmålarnummer Namn

000322 LIV BERIT ONES

Forretning
Forretningstype
Årsak til feilretting

Forretningsdokumentdato
Kommunal saksreferanse
Nettadresse (URL)
Annann referanse

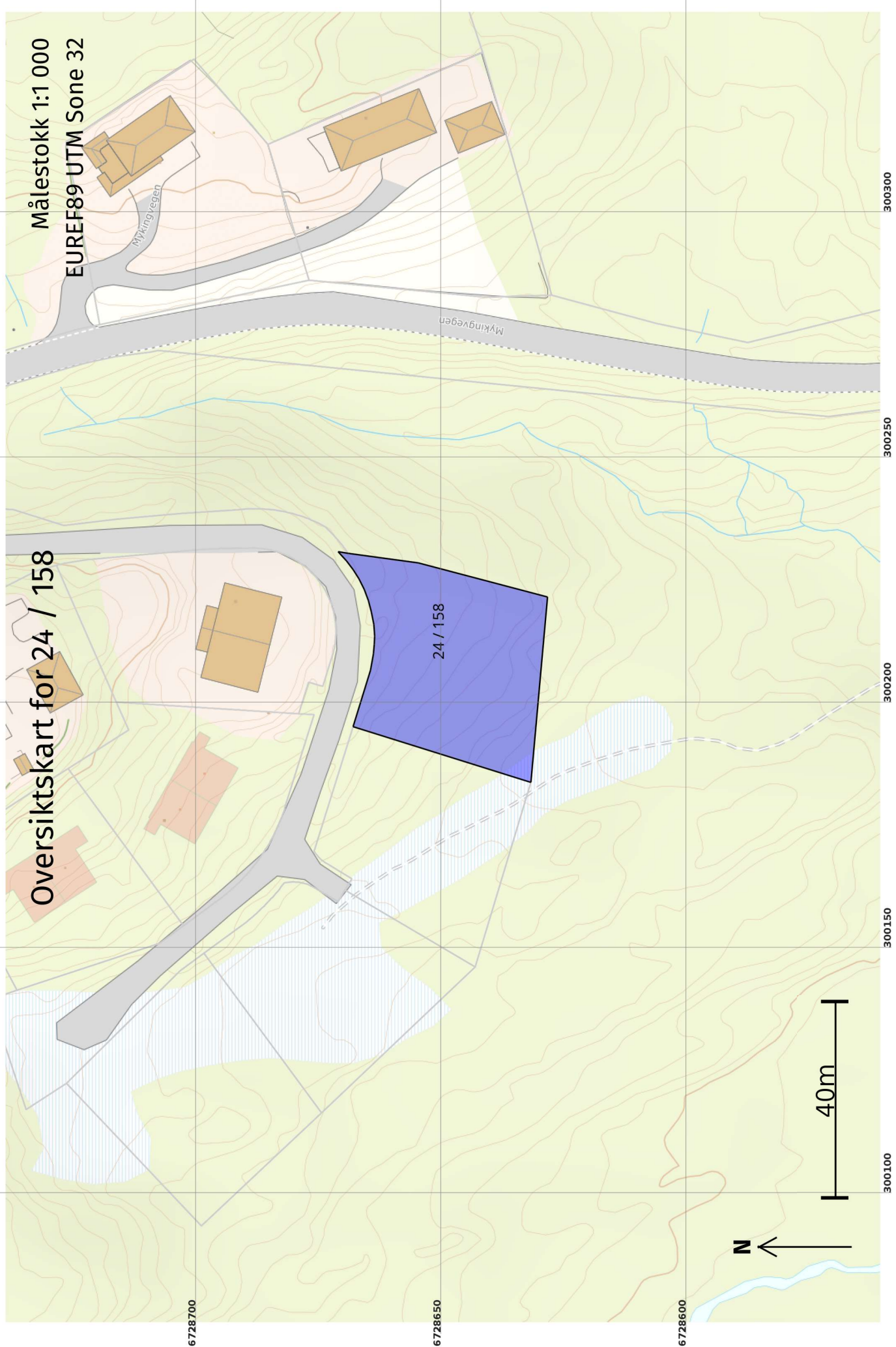
Status

Tinglysing

Endra dato

Matrikkelføring
Signatur **Dato**

Opprett ny grunneigedom ved frådeling	26.01.2018	Tinglyst	21.05.2019	1263onl	21.05.2019
Oppmålingsforretning	2017/3536				
		Rolle	Matrikkeleining	Arealendring	
		Avgjevar	1263 - 24/154	-1 337,3	
		Mottakar	1263 - 24/159	1 337,3	
		Berørt	1263 - 24/4	0	
		Berørt	1263 - 24/158	0	



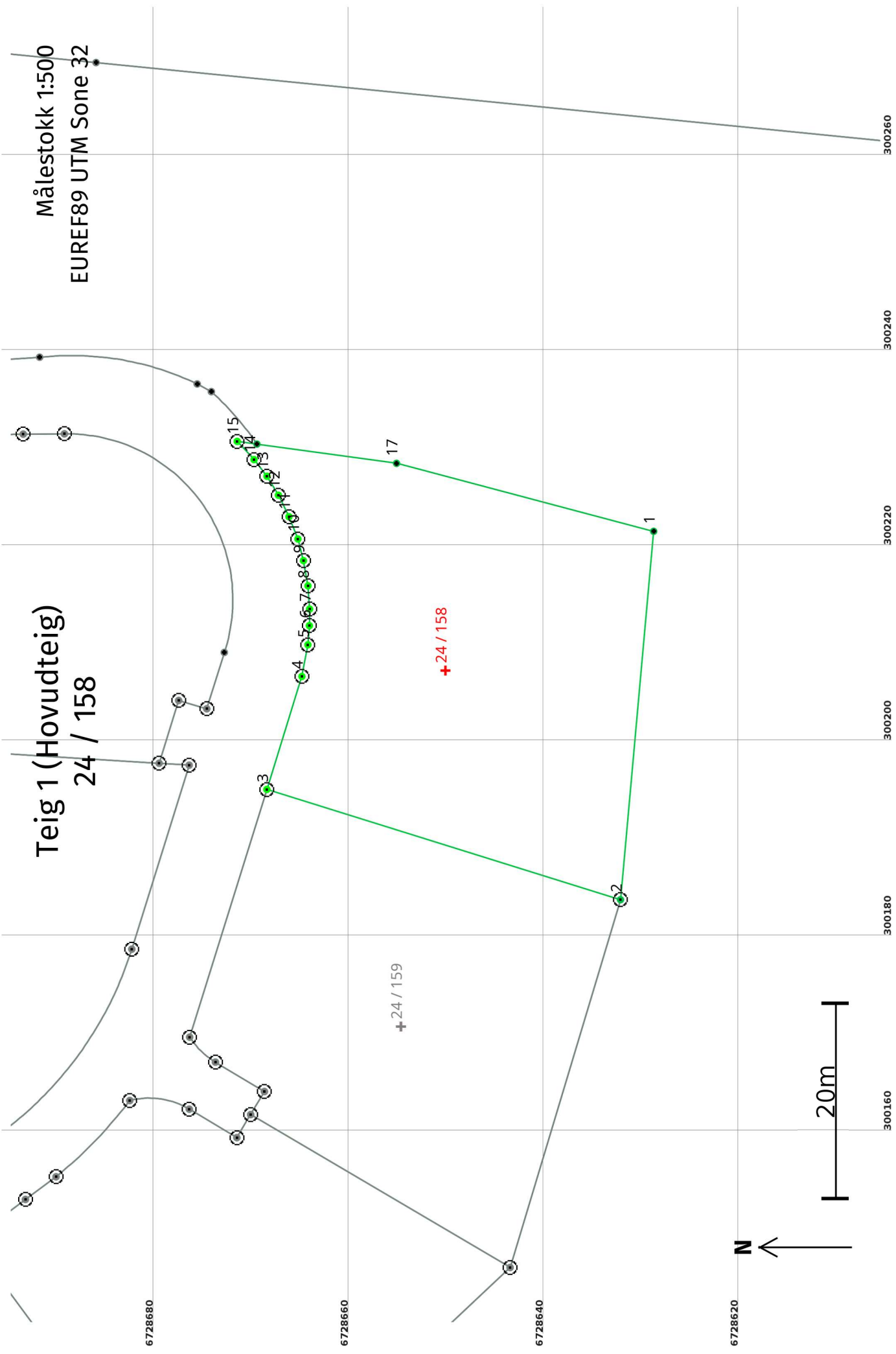
Målestokk 1:1 000
EUREF89 UTM Sone 32

Oversiktskart for 24 / 158

24 / 158

N

40m

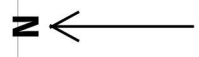


Teig 1 (Hovudteig)
24 / 158

Målestokk 1:500
EUREF89 UTM Sone 32

+24 / 159

+24 / 158



Areal og koordinatar

Areal: 1 338,9

Arealmerknad:

Representasjonssystem: EUREF89 UTM Sone 32**Nord:** 6728650**Aust:** 300207**Grensepunkt / Grenselinje****Ytre avgrensing**

Løpenr	Nord	Aust	Grensemerke nedsett i / Lengde (m)	Linjeinformasjon	Målemetode	Nøyaktighet (SD i cm)	Radius
1	6728629,11	300221,31		Umerkt	69 Utrekna	13	
2	6728632,51	300183,59	37,87	Offentleg godkjent grensemerke	69 Utrekna	14	
3	6728668,75	300194,88	37,96	Jord Offentleg godkjent grensemerke	96 GNSS: Fasemåling (Real time kinematic)	10	
4	6728665,16	300206,45	12,11	Jord Offentleg godkjent grensemerke	96 GNSS: Fasemåling (Real time kinematic)	14	
5	6728664,55	300209,69	3,30	Jord Offentleg godkjent grensemerke	96 GNSS: Fasemåling (Real time kinematic)	10	
6	6728664,40	300211,65	1,96	Jord Offentleg godkjent grensemerke	96 GNSS: Fasemåling (Real time kinematic)	14	
7	6728664,37	300213,35	1,70	Jord Offentleg godkjent grensemerke	96 GNSS: Fasemåling (Real time kinematic)	10	
8	6728664,54	300215,73	2,38	Jord Offentleg godkjent grensemerke	96 GNSS: Fasemåling (Real time kinematic)	14	
9	6728665,00	300218,31	2,62	Jordfast stein Offentleg godkjent grensemerke	96 GNSS: Fasemåling (Real time kinematic)	10	
10	6728665,57	300220,53	2,29	Jord Offentleg godkjent grensemerke	96 GNSS: Fasemåling (Real time kinematic)	14	
11	6728666,49	300222,80	2,46	Jord Offentleg godkjent grensemerke	96 GNSS: Fasemåling (Real time kinematic)	10	
12	6728667,57	300225,01	2,45	Jord Offentleg godkjent grensemerke	96 GNSS: Fasemåling (Real time kinematic)	14	
13	6728668,74	300226,95	2,27	Jord Offentleg godkjent grensemerke	96 GNSS: Fasemåling (Real time kinematic)	10	
			2,16	Jord Offentleg godkjent grensemerke	96 GNSS: Fasemåling (Real time kinematic)	14	

Løpenr	Grensemerke nedsett i / Grensepunkttype /		Målemetode	Nøyaktighet (SD i cm)	Radius
	Lengde (m)	Linjeinformasjon			
14	6728670,07	300228,65	Jord Offentleg godkjent grensemerke 2,54	96 GNSS: Fasemåling (Real time kinematic)	10 14
15	6728671,79	300230,52	Jord Offentleg godkjent grensemerke 2,04	96 GNSS: Fasemåling (Real time kinematic)	10 14
16	6728669,77	300230,24	Umerkt 14,44	69 Utrekna	13 14
17	6728655,46	300228,27	Umerkt 27,25	69 Utrekna	13 14