



Kommune: 4631 - ALVER
Gardsnummer: 1
Bruksnummer: 426

Utskriftsdato/klokkeslett: 13.07.2022 kl. 12:15
Produsert av: Liv Berit Ones

Dette dokumentet viser resultatet av 2 forretninger.

Orientering om relevant utdrag av matrikkelen

Eit relevant utdrag av matrikkelen viser deler av opplysningane som registrert om matrikkeleiningane (eigedommane). Utdraget viser kva slags endringar som er gjort i matrikkelen knytt til ei forretning, som t.d. kva for grenser som vart behandla. Relevant utdrag av matrikkelen er heimla i Forskrift om eiendomsregistrering av 26. juni 2009 § 9.

Du kan kontakte kommunen for å få komplett matrikelbrev, dersom du vil sjå alle opplysningar som er registrert om matrikkeleininga.

Om heilskap og nøyaktighet i relevant utdrag av matrikelbrevet

Matrikkelen vart etablert ved konvertering av data frå tidlegare register. Det kan variere kor gode slike data er med omsyn til heilskap og nøyaktighet. I enkelte tilfelle kan grensepunkt og grenselinjer mangle heilt eller delvis, eller vere feil registrerte. Det kan også vere feil og manglar ved registrert bygnings- og adresseinformasjon. Heilskap og kartfestingsnøyaktighet er oftast betre innanfor enn utanfor tettbygde strøk. Ver merksam på at oppgjeve areal for mange matrikkeleiningar og bygg er usikre.

For utfyllande informasjon: www.kartverket.no/utdragmatrikel

Matrikkeleining

Matrikkeleiningstype: Grunneigedom

Bruksnamn:

13.07.2022

Etableringsdato: 0

Er tinglyst: Ja

Har festegrunnar: Nei

Er seksjonert: Nei

Kulturminne

Eventuelle opplysningar om kulturminne er henta frå registeret Askeladden hos Riksantikvaren. På <http://www.ra.no/> finn du meir informasjon om kulturminne, og kvar ein skal vende seg for å få fleire opplysningar om registrerte kulturminne.

Lokalitetsnr Kulturminne art

Vernetyp

Kategori

108015 Bosetning-aktivitetsområde

Automatisk fredet

Arkeologisk lokalitet

Arealrapport

Tekst

Areal Kommentar

Utrekna areal for 1 / 426

1 540,8 m2

Eigarforhold

Tinglyste eigarforhold

Rolle Status Føds.d./org.nr

280951

Namn

SUNDT SOLVEIG HELEN

Brukseinin

H0601

Adresse

Tunveien 10
1475 FINSTADJORDET

Andel

1 / 1

Forretningar der matrikkeleininga er involvert

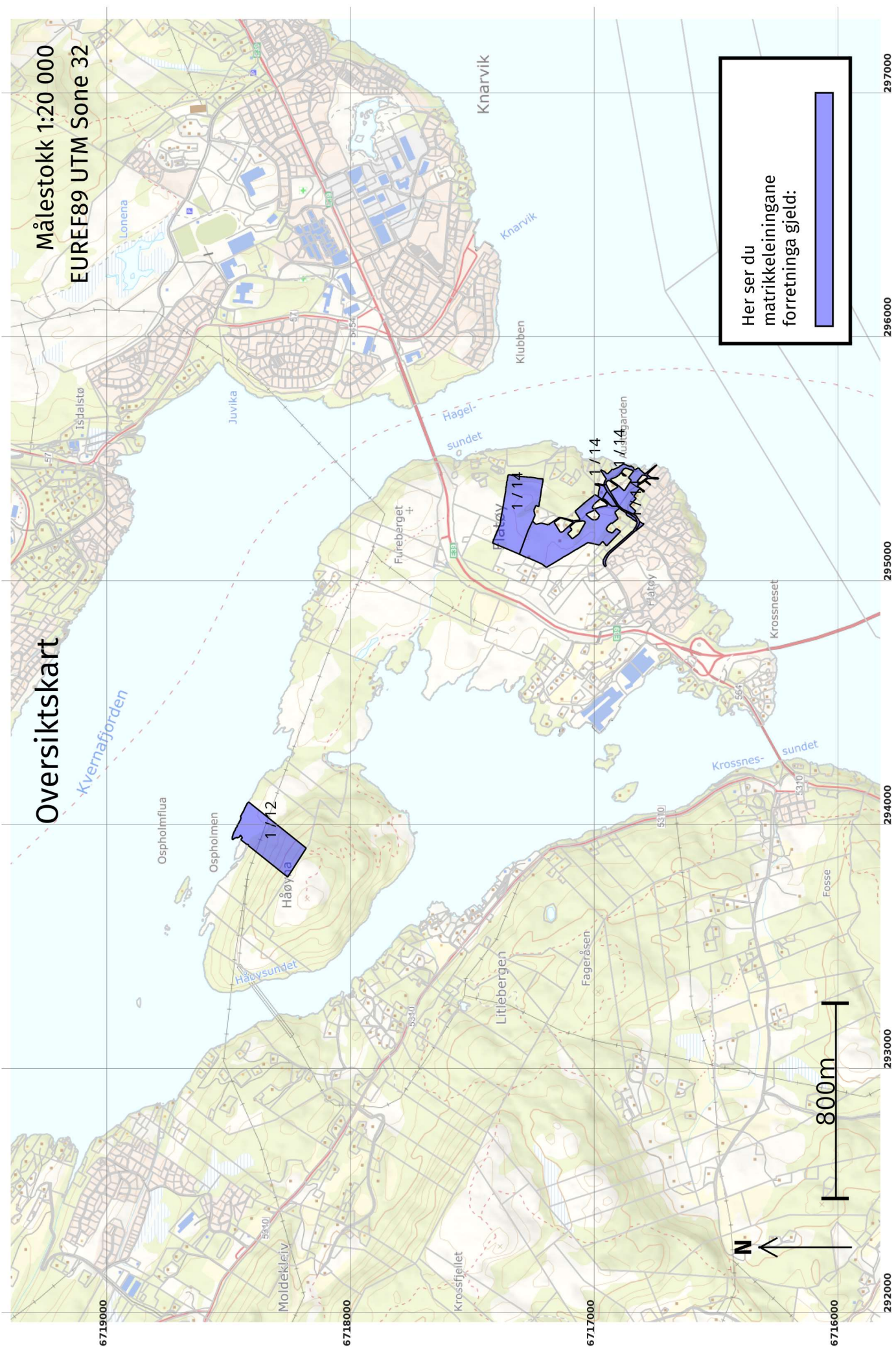
| Forretning | Forretningsdokumentdato | Status | Tinglysing | Matrikkelføring |
|---------------------------------------|-------------------------|------------|-----------------|-----------------|
| Forretningstype | Kommunal saksreferanse | Endra dato | Signatur | Dato |
| Årsak til feilretting | Nettadresse (URL) | | | |
| | Annan referanse | | | |
| Endre eigenskap | 06.07.2022 | | onesliv | 13.07.2022 |
| Annan forretningstype | 22/3627 | Rolle | Matrikkeleining | Arealendring |
| | | Avgjevar | 4631 - 1/426 | 0 |
| Opprett ny grunneigedom ved frådeling | 06.07.2022 | Tinglyst | 13.07.2022 | onesliv |
| Oppmålingsforretning | 22/3627 | Rolle | Matrikkeleining | Arealendring |
| | | Avgjevar | 4631 - 1/14 | -1 540,7 |
| | | Mottakar | 4631 - 1/426 | 1 540,8 |
| | | Berørt | 4631 - 1/12 | 0 |
| | | Berørt | 4631 - 1/264 | 0 |
| | | Berørt | 4631 - 1/329 | 0 |

Landmålarnummer Namn


000322 LIV BERIT ONES

Oversiktskart

Målestokk 1:20 000
EUREF89 UTM Sone 32

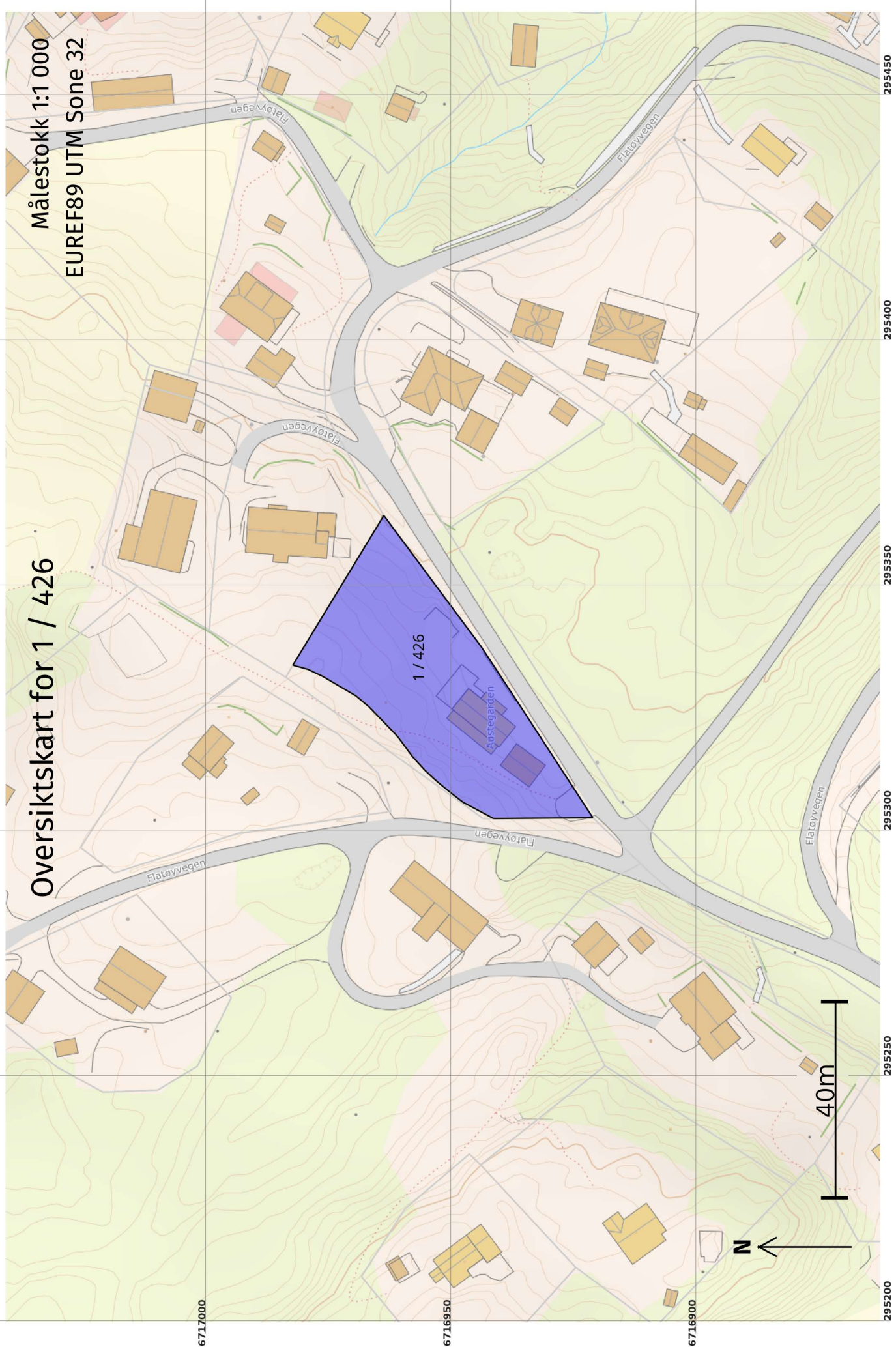


Her ser du matrikkeleiningane forretinga gjeld:

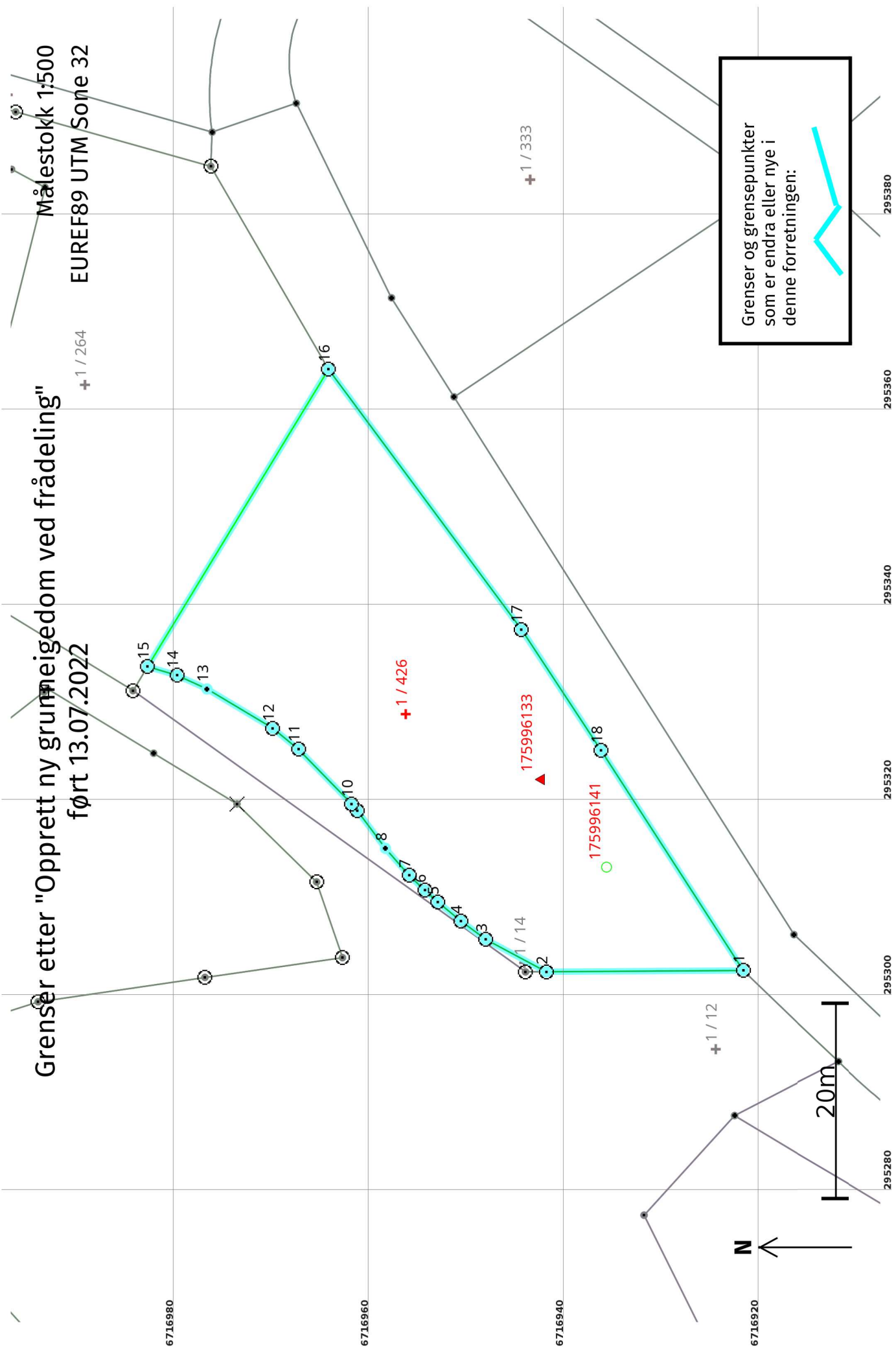


Oversiktskart for 1 / 426

Målestokk 1:1 000
EUREF89 UTM Sone 32



Grenser etter "Opprett ny grunneigedom ved frådeling" ført 13.07.2022



Opprett ny grunnneddom ved fradeling 13.07.2022

Etter forretninga:

Areal: 1 540,8

Arealmerknad:

Representasjonssystem: EUREF89 UTM Sone 32

Nord: 6716957 Aust: 295329

Grensepunkt / Grenselinje

Ytre avgrensing

| Løpenr | Status | Nord | Aust | Grensemerke nedsett i / Lengde (m) | Grensepunkttype / Linjeinformasjon | Målemetode / Grenser mot | Nøyaktighet (SD i cm) | Radius |
|--------|--------|------------|-----------|------------------------------------|------------------------------------|---|-----------------------|--------|
| 1 | Nytt | 6716921,99 | 295302,44 | Jordfast stein | Offentleg godkjent grensemerke | 10 Terrengmålt | 13 | |
| | | | | 20,20 | | 4631 - 1 / 12 og 4631 - 1 / 329 | 14 | |
| 2 | Nytt | 6716942,19 | 295302,30 | Jord | Offentleg godkjent grensemerke | 96 GNSS: Fasemåling (Real time kinematic) | 10 | |
| | | | | 7,02 | | 4631 - 1 / 12 og 4631 - 1 / 14 | 14 | |
| 3 | Nytt | 6716948,37 | 295305,61 | Fjell | Offentleg godkjent grensemerke | 96 GNSS: Fasemåling (Real time kinematic) | 10 | |
| | | | | 3,18 | | 4631 - 1 / 14 | 14 | |
| 4 | Nytt | 6716950,93 | 295307,51 | Fjell | Offentleg godkjent grensemerke | 96 GNSS: Fasemåling (Real time kinematic) | 10 | |
| | | | | 3,06 | | 4631 - 1 / 14 | 14 | |
| 5 | Nytt | 6716953,31 | 295309,44 | Fjell | Offentleg godkjent grensemerke | 96 GNSS: Fasemåling (Real time kinematic) | 10 | |
| | | | | 1,79 | | 4631 - 1 / 14 | 14 | |
| 6 | Nytt | 6716954,63 | 295310,65 | Fjell | Offentleg godkjent grensemerke | 96 GNSS: Fasemåling (Real time kinematic) | 10 | |
| | | | | 2,22 | | 4631 - 1 / 14 | 14 | |
| 7 | Nytt | 6716956,23 | 295312,18 | Fjell | Offentleg godkjent grensemerke | 96 GNSS: Fasemåling (Real time kinematic) | 10 | |
| | | | | 3,67 | | 4631 - 1 / 14 | 14 | |
| 8 | Nytt | 6716958,66 | 295314,94 | | Umerkt | 69 Utrekna | 10 | |
| | | | | 4,80 | | 4631 - 1 / 14 | 14 | |
| 9 | Nytt | 6716961,55 | 295318,78 | Jordfast stein | Offentleg godkjent grensemerke | 96 GNSS: Fasemåling (Real time kinematic) | 10 | |
| | | | | 0,92 | | 4631 - 1 / 14 | 14 | |
| 10 | Nytt | 6716962,14 | 295319,49 | Jordfast stein | Offentleg godkjent grensemerke | 96 GNSS: Fasemåling (Real time kinematic) | 10 | |
| | | | | 7,81 | | 4631 - 1 / 14 | 14 | |
| 11 | Nytt | 6716967,58 | 295325,10 | Fjell | Offentleg godkjent grensemerke | 96 GNSS: Fasemåling (Real time kinematic) | 10 | |
| | | | | 3,39 | | 4631 - 1 / 14 | 14 | |
| 12 | Nytt | 6716970,22 | 295327,23 | Fjell | Offentleg godkjent grensemerke | 96 GNSS: Fasemåling (Real time kinematic) | 10 | |
| | | | | 7,85 | | 4631 - 1 / 14 | 14 | |

| Løpenr | Status | Nord | Aust | Grensemerke nedsett i / Lengde (m) | Grensepunkttype / Linjeinformasjon | Målemetode / Grenser mot | Nøyaktighet (SD i cm) | Radius |
|--------|--------|------------|-----------|---------------------------------------|---------------------------------------|---|--------------------------|--------|
| 13 | Nytt | 6716976,95 | 295331,26 | | Umerkt | 69 Utrekna | 10 | |
| | | | | 3,38 | | 4631 - 1 / 14 | 14 | |
| 14 | Nytt | 6716980,02 | 295332,67 | | Jord Offentleg godkjent grensemerke | 69 Utrekna | 10 | |
| | | | | 3,15 | | 4631 - 1 / 14 | 14 | |
| 15 | Nytt | 6716983,04 | 295333,56 | | Fjell Offentleg godkjent grensemerke | 96 GNSS: Fasemåling (Real time kinematic) | 10 | |
| | | | | 35,63 | | 4631 - 1 / 14 og 4631 - 1 / 264 | | |
| 16 | Nytt | 6716964,50 | 295363,99 | | Offentleg godkjent grensemerke | 11 Terrengmålt: Totalstasjon | 10 | |
| | | | | 33,18 | | 4631 - 1 / 264 og 4631 - 1 / 329 | | |
| 17 | Nytt | 6716944,74 | 295337,34 | | Fjell Offentleg godkjent grensemerke | 10 Terrengmålt | 13 | |
| | | | | 14,83 | | 4631 - 1 / 329 | | |
| 18 | Nytt | 6716936,56 | 295324,97 | | Fjell Offentleg godkjent grensemerke | 10 Terrengmålt | 13 | |
| | | | | 26,83 | | 4631 - 1 / 329 | | |