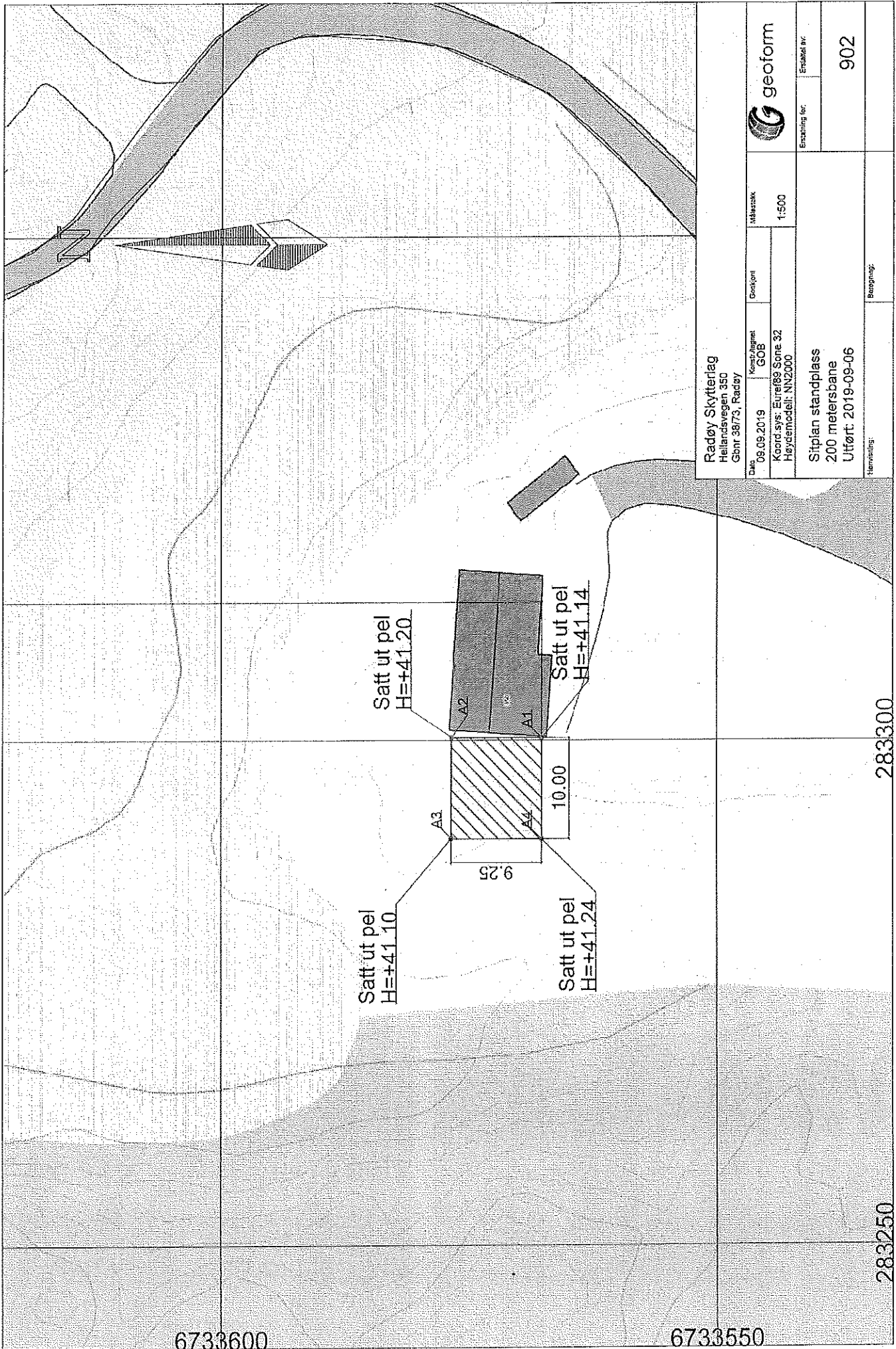


<b>Radøy Skytterlag</b> Hellandsvegan 350 Gbnr 3873, Radøy				
Dato	Konv./regulert	Godkjent	Skala	
09.09.2019	GDB		1:750	Elevasjon for
Koordinat: Euro/89 Sone 32 Høydemodell: NN2000				
Situasjonsplan oversikt 200 meters bane Utført: 2019-09-06				901
Prosjekt	Prosjekt			

D-2




Radøy Skytterlag  
Helandsvegen 350  
Gbnr 38/73, Radøy

Dato: 08.09.2019  
Kontrollant: GOB  
Koordinat: EURE89 Sone 32  
Høydemodell: NN2000

Skjult

Målestokk: 1:500



Entusiast nr: Entskjed nr:

902

Stiplan standplass  
200 metersbane  
Utført: 2019-09-06

Revisjon:

Beleggnr:

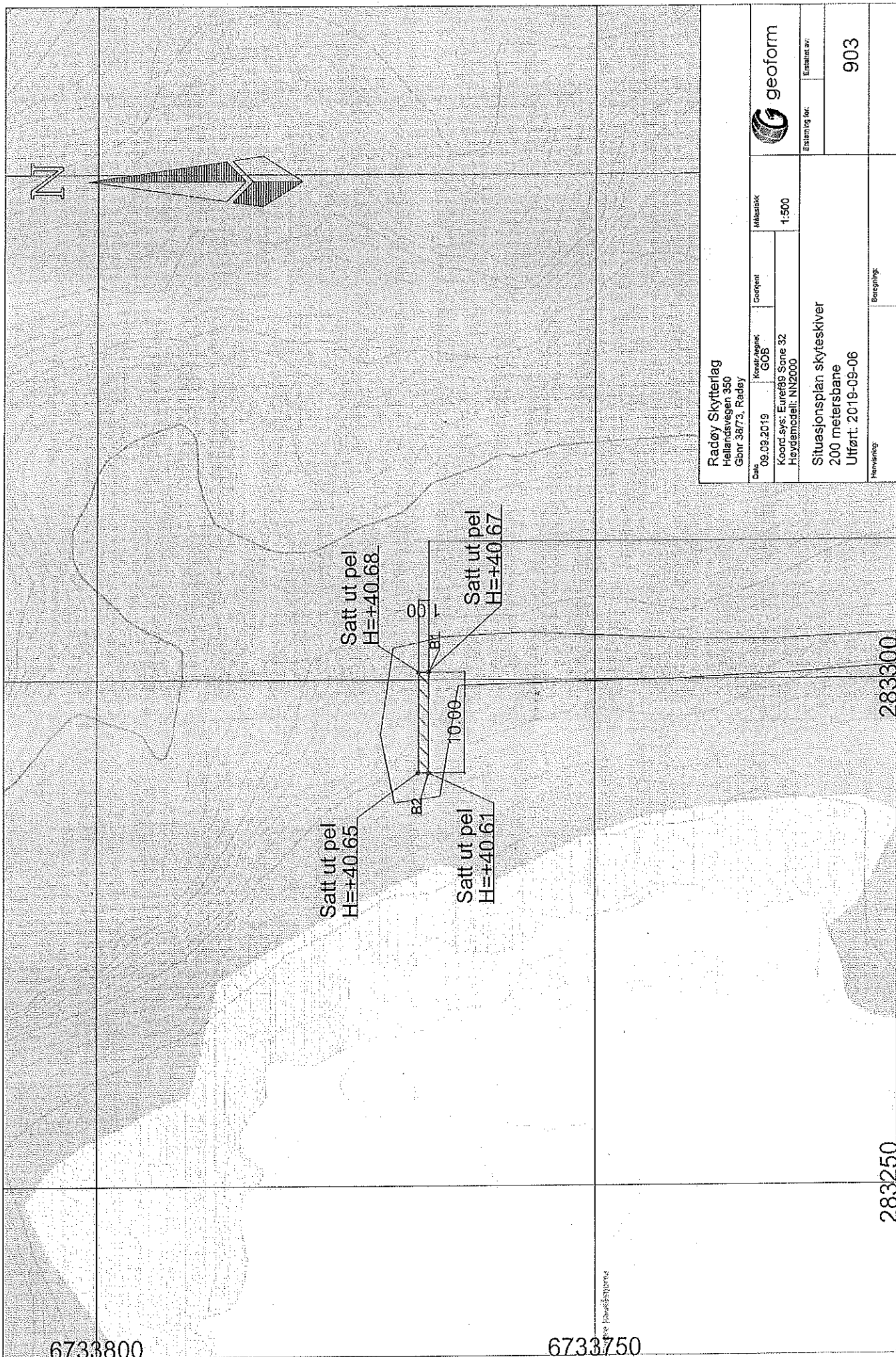
6733600

6733550

283250

283300

Målbatt legning skyteskiver D-3



Radøy Skytterlag Helleradsvegen 350 Gbnr 38773, Radøy		Målbakke	
Date: 09.03.2019	Konstr. Agent: GOB	Coefekt:	1:500
Koord.sys: Euref89 Sone 32 Høydemodell: NN2000		Ettermåling for:	
Situasjonsplan skyteskiver 200 metersbane Utført: 2019-09-06		903	
Hvervsing		Beregning:	