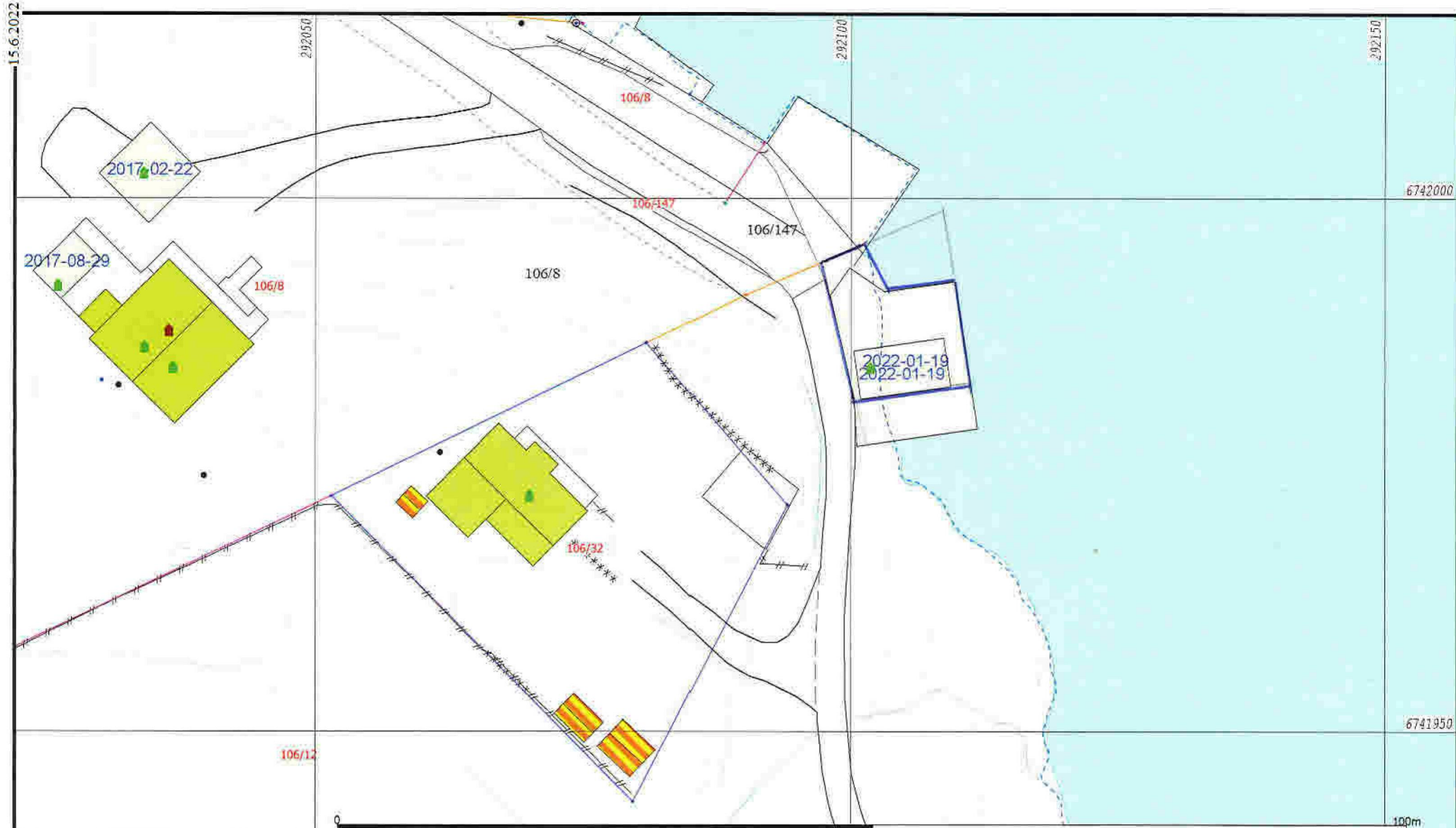


4



- Målte Grenser
- Registrerte Grenser
- Udefinert grenser
- ! Terrengmålte grense
- * Konstruert grensepunkt
- Bolig
- Bustad m/leilighet
- Våningshus
- Større bustader
- Hytte/feriehus
- Garasje/uthus
- Industri/lager
- Andre bygg

Beliggenhet og høyder må oppfattes som orienterende.
 Koordinatsystem: UTM(EUREF89) - SONE 32 (EPSG:32632)
 Høydesystem: (EPSG:)

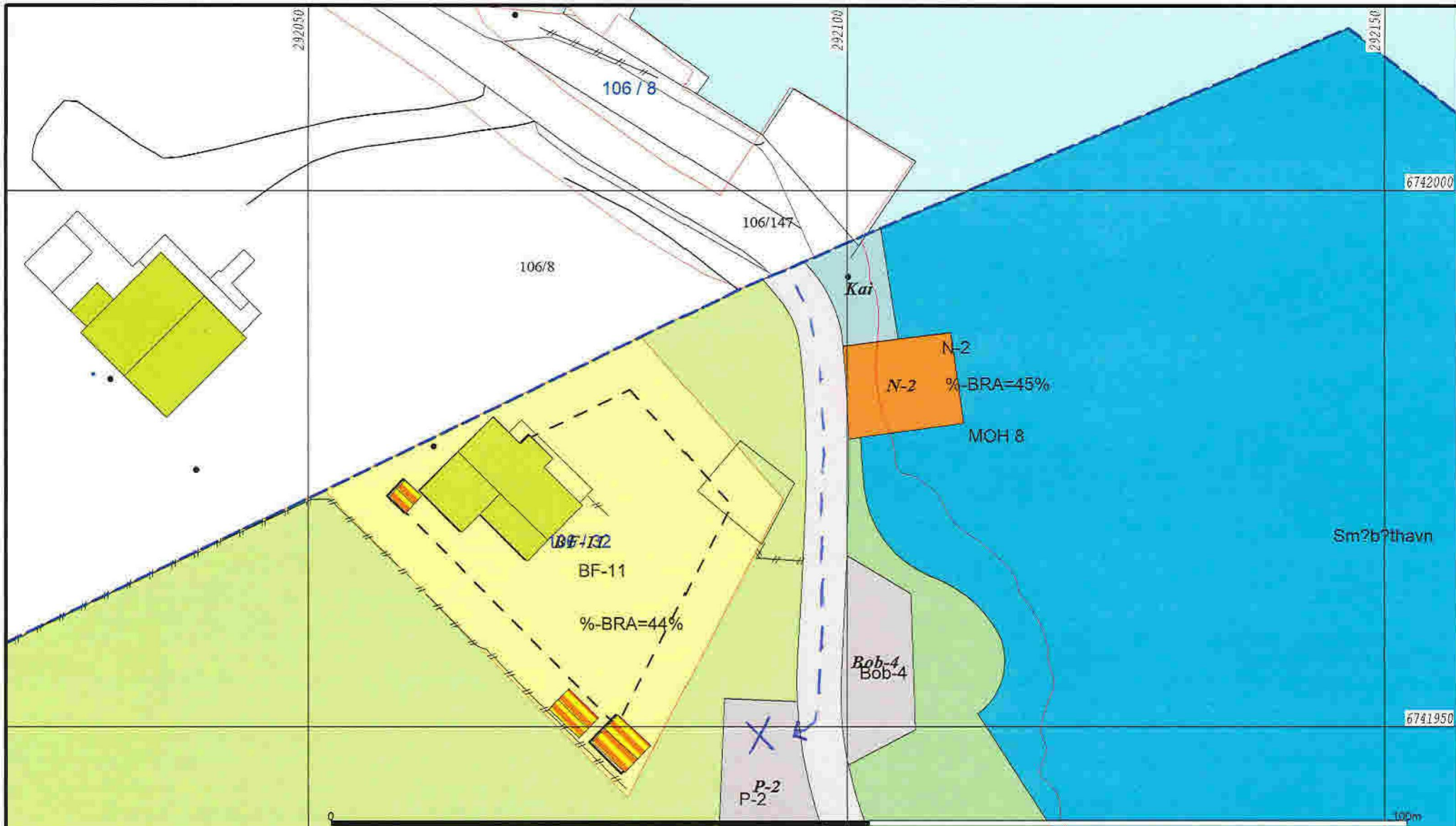


Lindås kommune
 Geodataavdeling



Dato: 2022.05.25
 Sign: 1111

Målestokk
 1:500

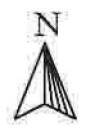


- Måte Grenser
- Registrerte Grenser
- Udefinert grenser
- Terrengmåte grense
- Konstruert grensepunkt
- Bollg
- Bustad m?eilighet
- V?nningshus
- St?rre bustader
- Hytte/feriehus
- Garasje/uthus
- Industri/lager
- Andre bygg

Belggenhet og h?yder m? oppfattes som orienterende.
 Koordinatsystem: UTM(EUREF89) - SONE 32 (EPSG:32632)
 H?ydesystem: (EPSG:)



Lindås kommune
 Geodataavdeling



Dato: 2022.05.25
 Sign: lili

M?lestokk
 1:500